Redningsberedskabets statistik 2016



BEREDSKABS STYRELSEN

Udgivet af:
Beredskabsstyrelsen
Datavej 16
3460 Birkerød
Telefon: 45 90 60 00
Fax: 45 90 60 60
E-mail: brs@brs.dk
www.brs.dk

Sagsnr.: 2016/051467
Revideret marts 2017
ISBN: 978-87-91590-83-2

Forsidefoto: Viden og Analyse, BRS

Indhold

Indledning **2**
Det kommunale redningsberedskabs kapacitet **3**
Tabel 1: Det kommunale redningsberedskabs stationer 3
Tabel 2: Det kommunale redningsberedskabs køretøjer 3
Tabel 3: Det kommunale redningsberedskabs stationer, 2015 4
Tabel 4: Det kommunale redningsberedskabs køretøjer mv., 2015 6
Det kommunale redningsberedskabs udrykninger 8
Tabel 5: Det kommunale redningsberedskabs udrykninger og opgaver 8
Figur 2: Det kommunale redningsberedskabs udrykninger fordelt på opgaver 8
Tabel 6: Hændelsestype 9
Tabel 7: Det kommunale redningsberedskabs udrykninger til brand fordelt på brandens lokalitet 9
Tabel 8: Det kommunale redningsberedskabs udrykninger til brand fordelt på bygning og ikke-bygning ... 9
Figur 3: Brande pr. 1.000 indbyggere 10
Figur 4: Brande i beboelse pr. 1.000 indbyggere 10
Tabel 9: Det kommunale redningsberedskabs udrykninger til brand fordelt på strålerør 11
Tabel 10: Det kommunale redningsberedskabs udrykninger til brand fordelt på formodet brandårsag..... 12
Tabel 11: Det kommunale redningsberedskabs udrykninger, 2015 13
Figur 5: Blinde alarmer fra ABA-anlæg og pr. 1.000 detektorer 14
Tabel 12: Det kommunale redningsberedskabs udrykninger til blinde alarmer, ABA 15
Tabel 13: Det kommunale redningsberedskabs opgaver, 2015 17
Tabel 14: Det kommunale redningsberedskabs afgangstider 19
Tabel 15: Det kommunale redningsberedskabs responstider 21
Figur 6: Kumulerede hyppigheder af afgangs- og responstider 23
Det statslige redningsberedskab **24**
Tabel 16: Beredskabsstyrelsens mandtimer og nationale indsatser 24
Tabel 17: Beredskabsstyrelsens nationale hovedopgaver 24
Tabel 18: Beredskabsstyrelsens nationale opgaver 24
Figur 7: Beredskabsstyrelsens nationale indsatser og mandtimeforbrug 25
Tabel 19: Henvendelser til Beredskabsstyrelsens Kemiske Beredskab (nationale) 25
Tabel 20: Beredskabsstyrelsens internationale opgaver afsluttet i 2015 26
Dødsbrande og omkomne ved brand **27**
Tabel 21: Dødsbrande 27
Tabel 22: Omkomne ved brand 27
Tabel 23: Antal omkomne pr. dødsbrand 28
Figur 8: Relativ risiko for at omkomme ved brand fordelt på alder og køn 28
Tabel 24: Omkomne ved brand fordelt på kommune 29

Indledning

Formålet med Redningsberedskabets årlige statistik er gennem statistisk dokumentation at informere om redningsberedskabets kapacitet og aktiviteter på både det kommunale og det statslige område. Statistikken kan således levere faktuelle bidrag til analyser af redningsberedskabet til beslutningstagere og andre interessenter, lette kommunerne i deres arbejde med den risikobaserede dimensionering, bidrage med et statistisk grundlag for det forebyggende arbejde i redningsberedskaberne samt synliggøre redningsberedskabets aktiviteter over for borgerne, pressen og andre interessenter.

Redningsberedskabets Statistik 2016 indeholder oplysninger om det kommunale redningsberedskabs kapacitet, det kommunale redningsberedskabs udrykninger fordelt på udførte opgaver, afgangs- og udrykningstider mm., det statslige redningsberedskabs indsatser og internationale indsatser samt dødsbrande og omkomne i dødsbrande.

For talmaterialet gælder:

- For 2007 til 2015 er talmaterialet landsdækkende og baseret på indberetninger i ODIN. Tallene er opgjort i 4. kvartal 2016.
- Pr. 1. juli 2015 blev det obligatorisk at benytte det nye ODIN system til indberetning. Det betyder, at for år 2015 er der for de fleste beredskaber blevet indberettet i 2 forskellige systemer. Sammenlægningen af det gamle og det nye system samt valideringen af indholdet betyder, at tallene kan variere lidt i forhold til andre af Beredskabsstyrelsens statistiske opgørelser. En større datavalidering bliver gennemført i 2017, hvorfor der kan forekomme mindre korrektioner i tallene for 2015.
- Foruden ovenstående data er der anvendt data og statistik fra andre kilder: Oplysninger om antallet af ABA-detektorer fra SikkerhedsBranchen, oplysninger om dødsbrande fra henholdsvis Beredskabsstyrelsen (2004–2015) og fra Dansk Brand- og sikringsteknisk Institut (1996-2003), Befolkningsdata stammer fra Danmarks Statistik.

Yderligere beredskabsfaglig statistik kan findes på Beredskabsstyrelsens hjemmeside www.brs.dk og i Redningsberedskabets Statistikbank på http://statistikbank.brs.dk, som løbende opdateres. Spørgsmål og kommentarer vedrørende Redningsberedskabets Statistik 2016 kan rettes til ODIN@brs.dk eller til Beredskabsstyrelsen på telefon 45 90 60 00.

Signaturforklaring til tabeller, mv.

-	Nul
•	Tal kan ikke forekomme
0	Mindre end 0,5 af den anvendte enhed
0,0	Mindre end 0,05 af den anvendte enhed
..	Oplysning usikker og angives derfor ikke
…	Oplysning foreligger ikke
Gns.	Gennemsnit

På grund af afrunding kan værdierne i sammentællinger afvige fra summen af tallene i tabellerne

Det kommunale redningsberedskabs kapacitet

Tabel 1: Det kommunale redningsberedskabs stationer

Stationstype og operatør	2007	2008	2009	2010	2011	2012	2013	2014	2015
Antal									
Beredskabsstationer i alt	**248**	**246**	**244**	**244**	**243**	**241**	**242**	**241**	**240**
Kommunale beredskabsstationer	82	80	79	81	83	84	86	84	88
Falck beredskabsstationer	116	115	115	112	109	111	110	110	112
Frivillige brandværn i Sønderjylland/beredskabsstationer	40	41	41	41	41	36	36	36	34
Andre entreprenører eller kombination af Falck/kommunalt beredskab	10	10	9	10	10	10	10	11	6
Hjælpeberedskabsstationer i alt	**83**	**67**	**64**	**60**	**54**	**54**	**48**	**47**	**47**
Kommunale hjælpeberedskabsstationer	..	17	15	14	14	14	12	10	10
Falck hjælpeberedskabsstationer	..	24	23	24	22	22	22	23	22
Frivillige brandværn i Sønderjylland/hjælpeberedskabsstationer	..	24	24	21	17	17	13	13	14
Andre entreprenører eller kombination af Falck/kommunalt beredskab	..	2	2	1	1	1	1	1	1
Stedlige beredskabsstyrker	**...**	**...**	**26**	**25**	**25**	**25**	**25**	**25**	**25**

Kilde: ODIN og Beredskabsstyrelsens egne opgørelser
Det kommunale redningsberedskabs køretøjer er placeret på en række brandstationer betegnet enten "Beredskabsstationer" eller "hjælpeberedskabsstationer", hvor hjælpeberedskabsstationer er mindre stationer. Dertil kommer stationer med betegnelsen "Stedlige beredskabsstyrker", som anvendes af beredskabet på en række af de mindre danske øer.

Tabel 2: Det kommunale redningsberedskabs køretøjer

Køretøjstype	2007	2008	2009	2010	2011	2012	2013	2014	2015
Antal									
Bemandede køretøjer i alt	**...**	**...**	**1.769**	**1.763**	**1.743**	**1.708**	**1.723**	**1.704**	**1.702**
Autosprøjte	429	406	405	406	407	393	392	387	385
Vandtankvogn	349	343	331	325	319	314	311	304	302
Drejestige/redningslift	...	...	94	93	96	93	97	93	92
Slangetender	...	...	109	94	82	81	83	79	78
Redningskøretøj	...	...	106	104	98	97	103	99	102
Miljøkøretøj	...	...	86	87	87	83	82	85	85
Ledelseskøretøj	...	...	281	279	270	263	262	261	260
Øvrige bemandede køretøjer	...	...	357	375	384	384	393	396	398
Øvrige køretøjer mv.									
Påhængskøretøjer	...	...	245	258	251	245	250	248	250
Båd mv.	...	...	...	85	91	92	94	95	96
Container	...	...	25	25	28	26	25	31	31

Kilde: ODIN, Tallet for 2015 er opgjort medio 2015.
De enkelte køretøjstyper i tabellen består af følgende køretøjstyper i ODIN:
Autosprøjte: ASP8, ASP16, ASP32 og Autosprøjte
Vandtankvogn: Vandtankvogn
Drejestige/redningslift: Drejestige, Snorkel og Telelift
Slangetender: Slangetender og Slangegruppevogn
Redningskøretøj: Redningsvogn, Svær redningsvogn, Let redningsvogn, Pionervogn, Bjærgningsvogn, Dykkervogn, Kranvogn, Sanitetsmaterielvogn, andet redningskøretøj.
Miljøkøretøj: Miljøkøretøj, Miljø/skadeforebyggelse, Miljø/redningskøretøj, Miljøvogn – Trin 1 og Miljøvogn – Trin 2
Ledelseskøretøj: Ledelseskøretøj, Indsatsledervogn, Kommandopostvogn, Kommunikationsvogn
Øvrige bemandede køretøjer: Brandkøretøj, Brand/miljøkøretøj, Brand/redningskøretøj, Færdselsvogn, Følgeskadevogn, Kombinationskøretøj, Mandskabsvogn, Personvogn og Røgdykkertender. "Køretøj, andet", Skovbrandslukningsvogn, Skumtender, Brandgruppevogn, Containerlastvogn.
Påhængskøretøjer: Afprodsstige, Belysningspåhængsvogn, El-generator, 17kW, Miljøpåhængsvogn - Trin 1, Miljøpåhængsvogn - Trin 2, POLYMA, Pulverpåhængsvogn 250kg, Påhængsbæresprøjte, Påhængsvogn, andet, Påhængsvogn, brand, Påhængsvogn, Kulsyresne, Påhængsvogn, miljø, Påhængsvogn, redning
Båd mv.: Båd, Glasfiberbåd og Gummibåd
Container: Container, andet, Container, miljø, Container, redning, Miljøcontainer - Trin 2, Personelrensecontainer, Redningscontainer, Ventepladscontainer

Tabel 3: Det kommunale redningsberedskabs stationer, 2015

	Beredskabsstationer					Hjælpeberedskabsstationer					
	I alt	Kommunal	Falck	Frivilligt brand-værn	Øvrige	**I alt**	Kommunal	Falck	Frivilligt brand-værn	Øvrige	Stedlig beredskabs-styrke
Antal											
Hele landet	**240**	**88**	**112**	**34**	**6**	**47**	**10**	**22**	**14**	**1**	**25**
Region Hovedstaden	**39**	**23**	**13**	**-**	**3**	**2**	**2**	**-**	**-**	**-**	**-**
Albertslund	-	-	-	-	-	-	-	-	-	-	-
Allerød	1	-	1	-	-	-	-	-	-	-	-
Ballerup	1	-	1	-	-	-	-	-	-	-	-
Bornholm	3	-	2	-	1	-	-	-	-	-	-
Brøndby	-	-	-	-	-	-	-	-	-	-	-
Dragør	2	2	-	-	-	-	-	-	-	-	-
Egedal	1	-	1	-	-	-	-	-	-	-	-
Fredensborg	1	1	-	-	-	-	-	-	-	-	-
Frederiksberg	1	1	-	-	-	-	-	-	-	-	-
Frederikssund	4	4	-	-	-	-	-	-	-	-	-
Furesø	1	-	1	-	-	-	-	-	-	-	-
Gentofte	1	-	1	-	-	-	-	-	-	-	-
Gladsaxe	1	-	1	-	-	-	-	-	-	-	-
Glostrup	1	-	-	-	1	-	-	-	-	-	-
Gribskov	2	-	2	-	-	-	-	-	-	-	-
Halsnæs	2	2	-	-	-	-	-	-	-	-	-
Helsingør	2	2	-	-	-	2	2	-	-	-	-
Herlev	-	-	-	-	-	-	-	-	-	-	-
Hillerød	1	-	1	-	-	-	-	-	-	-	-
Hvidovre	1	-	-	-	1	-	-	-	-	-	-
Høje-Taastrup	1	-	1	-	-	-	-	-	-	-	-
Hørsholm	1	1	-	-	-	-	-	-	-	-	-
Ishøj	-	-	-	-	-	-	-	-	-	-	-
København	7	7	-	-	-	-	-	-	-	-	-
Lyngby-Taarbæk	1	-	1	-	-	-	-	-	-	-	-
Rudersdal	2	2	-	-	-	-	-	-	-	-	-
Rødovre	-	-	-	-	-	-	-	-	-	-	-
Tårnby	1	1	-	-	-	-	-	-	-	-	-
Vallensbæk	-	-	-	-	-	-	-	-	-	-	-
Region Sjælland	**34**	**17**	**17**	**-**	**-**	**11**	**3**	**8**	**-**	**-**	**8**
Faxe	2	2	-	-	-	-	-	-	-	-	-
Greve	1	-	1	-	-	-	-	-	-	-	-
Guldborgsund	3	-	3	-	-	3	-	3	-	-	-
Holbæk	1	-	1	-	-	4	-	4	-	-	-
Kalundborg	3	2	1	-	-	-	-	-	-	-	3
Køge	1	-	1	-	-	1	-	1	-	-	-
Lejre	2	2	-	-	-	-	-	-	-	-	-
Lolland	3	-	3	-	-	1	1	-	-	-	3
Næstved	2	2	-	-	-	1	1	-	-	-	-
Odsherred	2	2	-	-	-	1	1	-	-	-	-
Ringsted	1	1	-	-	-	-	-	-	-	-	-
Roskilde	2	2	-	-	-	-	-	-	-	-	-
Slagelse	3	1	2	-	-	-	-	-	-	-	2
Solrød	1	-	1	-	-	-	-	-	-	-	-
Sorø	2	1	1	-	-	-	-	-	-	-	-
Stevns	2	1	1	-	-	-	-	-	-	-	-
Vordingborg	3	1	2	-	-	-	-	-	-	-	-
Region Syddanmark	**79**	**11**	**32**	**34**	**2**	**20**	**1**	**5**	**14**	**-**	**11**
Assens	3	-	3	-	-	-	-	-	-	-	1
Billund	2	-	2	-	-	-	-	-	-	-	-
Esbjerg	3	1	1	-	1	-	-	-	-	-	1
Fanø	2	1	1	-	-	-	-	-	-	-	-
Fredericia	1	1	-	-	-	-	-	-	-	-	-
Faaborg-Midtfyn	2	-	2	-	-	-	-	-	-	-	3
Haderslev	7	-	2	5	-	1	-	-	1	-	1
Kerteminde	2	-	2	-	-	-	-	-	-	-	-
Kolding	5	2	1	2	-	-	-	-	-	-	-
Langeland	1	-	1	-	-	2	-	2	-	-	1
Middelfart	2	1	1	-	-	-	-	-	-	-	-
Nordfyn	3	-	3	-	-	-	-	-	-	-	-
Nyborg	1	-	1	-	-	1	-	1	-	-	-
Odense	2	2	-	-	-	-	-	-	-	-	-
Svendborg	1	-	1	-	-	1	-	1	-	-	3
Sønderborg	9	1	-	8	-	7	-	-	7	-	-
Tønder	8	-	2	6	-	3	-	-	3	-	-
Varde	5	-	5	-	-	-	-	-	-	-	-
Vejen	5	-	2	3	-	-	-	-	-	-	-
Vejle	3	1	2	-	-	2	1	1	-	-	-
Ærø	2	1	-	-	1	-	-	-	-	-	-

	Beredskabsstationer					Hjælpeberedskabsstationer					
	I alt	Kommunal	Falck	Frivilligt brand-værn	Øvrige	**I alt**	Kommunal	Falck	Frivilligt brand-værn	Øvrige	Stedlig beredskabs-styrke
Antal											
Aabenraa	10	-	-	10	-	3	-	-	3	-	1
Region Midtjylland	**57**	**33**	**23**	**-**	**1**	**9**	**4**	**4**	**-**	**1**	**5**
Favrskov	3	1	2	-	-	-	-	-	-	-	-
Hedensted	4	4	-	-	-	-	-	-	-	-	1
Herning	5	2	3	-	-	-	-	-	-	-	-
Holstebro	3	-	3	-	-	-	-	-	-	-	-
Horsens	2	1	1	-	-	-	-	-	-	-	1
Ikast-Brande	4	1	3	-	-	-	-	-	-	-	-
Lemvig	2	2	-	-	-	1	1	-	-	-	-
Norddjurs	2	2	-	-	-	1	1	-	-	-	1
Odder	1	1	-	-	-	-	-	-	-	-	1
Randers	1	-	1	-	-	2	-	2	-	-	-
Ringkøbing-Skjern	5	-	5	-	-	1	1	-	-	-	-
Samsø	1	-	-	-	1	1	-	-	-	1	-
Silkeborg	4	4	-	-	-	-	-	-	-	-	-
Skanderborg	4	3	1	-	-	-	-	-	-	-	-
Skive	2	-	2	-	-	1	-	1	-	-	1
Struer	1	-	1	-	-	1	-	1	-	-	-
Syddjurs	4	4	-	-	-	1	1	-	-	-	-
Viborg	6	6	-	-	-	-	-	-	-	-	-
Aarhus	3	2	1	-	-	-	-	-	-	-	-
Region Nordjylland	**31**	**4**	**27**	**-**	**-**	**5**	**-**	**5**	**-**	**-**	**1**
Brønderslev	2	-	2	-	-	-	-	-	-	-	-
Frederikshavn	3	1	2	-	-	2	-	2	-	-	-
Hjørring	4	-	4	-	-	-	-	-	-	-	-
Jammerbugt	4	-	4	-	-	-	-	-	-	-	-
Læsø	1	-	1	-	-	-	-	-	-	-	-
Mariagerfjord	3	-	3	-	-	2	-	2	-	-	-
Morsø	1	-	1	-	-	-	-	-	-	-	-
Rebild	2	-	2	-	-	-	-	-	-	-	-
Thisted	3	1	2	-	-	1	-	1	-	-	-
Vesthimmerland	4	-	4	-	-	-	-	-	-	-	1
Aalborg	4	2	2	-	-	-	-	-	-	-	-

Kilde: ODIN, Tallet for 2015 er opgjort medio 2015.
Det kommunale redningsberedskabs køretøjer er placeret på en række brandstationer betegnet enten "Beredskabsstationer" eller "hjælpeberedskabsstationer", hvor hjælpeberedskabsstationer er mindre stationer. Dertil kommer stationer med betegnelsen "Stedlige beredskabsstyrke", som anvendes af beredskabet på en række af de mindre danske øer. Øvrige omfatter "Andre entreprenører eller kombination af Falck/kommunalt beredskab".

Tabel 4: Det kommunale redningsberedskabs køretøjer mv., 2015

	Bemandede køretøjer											
	I alt	Auto-sprøjte	Vand-tankvogn	Dreje-stige/ redning-slift	Slange-tender	Red-nings-køretøj	Miljø-køretøj	Ledel-ses-køretøj	Øvrige bemande-de køretø-jer	Påhængs-køretøjer	Båd mv.	Con-tainer
Antal												
Hele landet	**1.702**	**385**	**302**	**92**	**78**	**102**	**85**	**260**	**398**	**250**	**96**	**31**
Region Hovedstaden	**288**	**64**	**33**	**25**	**8**	**23**	**10**	**64**	**61**	**30**	**11**	**1**
Albertslund	2	-	-	-	-	-	-	2	-	-	-	-
Allerød	10	1	1	1	-	1	-	3	3	-	-	-
Ballerup	9	2	1	1	-	1	-	4	-	-	-	-
Bornholm	20	3	7	1	-	2	-	3	4	-	-	-
Brøndby	1	-	-	-	-	-	-	1	-	-	-	-
Dragør	8	2	-	1	1	1	-	2	1	1	-	-
Egedal	10	2	1	-	-	-	1	4	2	1	-	-
Fredensborg	6	1	2	1	-	-	-	2	-	2	-	-
Frederiksberg	9	1	-	1	-	-	1	2	4	1	-	-
Frederikssund	28	7	3	1	1	2	1	3	10	13	1	-
Furesø	8	2	1	-	1	1	1	2	-	-	-	-
Gentofte	6	1	-	1	-	1	-	2	1	-	1	-
Gladsaxe	7	1	-	1	-	1	-	3	1	-	1	-
Glostrup	10	2	1	1	-	-	1	3	2	-	-	-
Gribskov	9	2	3	-	1	-	1	2	-	2	1	-
Halsnæs	11	4	2	-	1	-	-	-	4	2	1	-
Helsingør	17	6	2	2	1	1	1	2	2	1	1	-
Herlev	-	-	-	-	-	-	-	-	-	-	-	-
Hillerød	19	2	2	1	-	-	1	6	7	-	1	-
Hvidovre	5	1	1	1	-	-	-	1	1	-	-	-
Høje-Taastrup	8	2	2	1	-	-	-	2	1	-	1	-
Hørsholm	13	3	1	1	-	3	-	2	3	-	1	-
Ishøj	1	-	-	-	-	-	-	1	-	-	-	-
København	34	10	-	6	-	6	2	4	6	3	1	1
Lyngby-Taarbæk	9	2	1	1	1	-	-	3	1	2	1	-
Rudersdal	16	4	1	1	1	3	-	2	4	2	-	-
Rødovre	1	-	-	-	-	-	-	1	-	-	-	-
Tårnby	10	3	1	1	-	-	-	1	4	-	-	-
Vallensbæk	1	-	-	-	-	-	-	1	-	-	-	-
Region Sjælland	**334**	**76**	**54**	**15**	**12**	**23**	**14**	**47**	**93**	**49**	**28**	**4**
Faxe	10	2	1	1	-	-	-	2	4	-	1	-
Greve	13	5	2	1	-	1	1	2	1	1	2	1
Guldborgsund	32	4	3	1	1	3	-	2	18	1	4	-
Holbæk	5	1	1	-	-	1	-	1	1	1	-	1
Kalundborg	20	3	4	1	1	1	1	4	5	-	2	-
Køge	14	7	3	2	-	-	-	2	-	2	1	-
Lejre	13	5	2	-	-	2	-	1	3	3	1	-
Lolland	27	5	4	1	2	2	1	2	10	9	2	-
Næstved	13	2	2	1	1	1		2	4	1	-	1
Odsherred	30	6	4	1	1	3	1	3	11	13	2	1
Ringsted	11	3	2	-	-	1	-	2	3	2	1	-
Roskilde	14	3	3	1	1	1	-	2	3	-	1	-
Slagelse	18	2	3	-	2	1	2	6	2	2	2	-
Solrød	39	10	8	2	1	3	2	3	10	8	4	-
Sorø	25	6	3	1	1	1	2	3	8	3	1	-
Stevns	32	8	5	1	1	2	-	7	8	2	2	-
Vordingborg	18	4	4	1	-	-	4	3	2	1	2	-
Region Syddanmark	**508**	**114**	**99**	**22**	**27**	**28**	**26**	**69**	**123**	**99**	**26**	**11**
Assens	10	3	3	1	1	1	-	1	-	1	1	-
Billund	8	2	2	1	1	-	1	1	-	1	-	-
Esbjerg	28	6	5	2	3	2	3	4	3	2	2	-
Fanø	10	2	1	-	2	2	-	3	-	8	-	-
Fredericia	27	-	1	1	-	-	1	5	19	1	4	5
Faaborg-Midtfyn	12	3	4	2	-	-	-	2	1	7	1	-
Haderslev	43	10	8	2	-	3	7	3	10	9	1	-
Kerteminde	8	2	2	-	1	-	1	2	-	-	1	-
Kolding	32	9	7	1	1	2	-	6	6	1	1	-
Langeland	8	1	3	1	1	-	-	2	-	1	1	-
Middelfart	12	2	2	1	1	-	1	1	4	5	-	-
Nordfyn	9	3	2	1	-	1	-	2	-	3	2	-
Nyborg	15	3	4	1	1	1	-	2	3	3	1	1
Odense	19	4	3	2	1	1	1	5	2	4	1	2
Svendborg	21	5	3	1	-	1	1	4	6	6	1	2
Sønderborg	60	17	11	2	3	2	4	3	18	10	3	-
Tønder	40	11	7	1	2	2	2	2	13	3	-	-
Varde	26	5	6	-	4	3	-	3	5	7	1	-
Vejen	29	5	6	-	1	1	-	5	11	10	1	-
Vejle	32	7	5	1	-	3	1	8	7	-	2	-

	Bemandede køretøjer											
	I alt	Auto-sprøjte	Vand-tankvogn	Dreje-stige/ redning-slift	Slange-tender	Red-nings-køretøj	Miljø-køretøj	Ledel-ses-køretøj	Øvrige bemande-de køretø-jer	Påhængs-køretøjer	Båd mv.	Con-tainer
Antal												
Ærø	8	2	2	-	2	-	1	1	-	1	1	1
Aabenraa	51	12	12	1	2	3	2	4	15	16	1	-
Region Midtjylland	**372**	**85**	**77**	**20**	**22**	**19**	**17**	**54**	**78**	**37**	**21**	**14**
Favrskov	14	3	4	-	2	1	1	3	-	1	-	-
Hedensted	15	4	4	1	3	-	-	3	-	-	-	-
Herning	23	7	4	1	1	1	2	3	4	3	-	-
Holstebro	19	3	5	1	1	1	1	2	5	2	2	4
Horsens	21	5	4	1	3	-	1	4	3	7	2	
Ikast-Brande	15	5	3	2	-	-	1	4	-	-	-	-
Lemvig	14	3	3	-	1	1	-	2	4	-	-	-
Norddjurs	26	4	5	1	3	-	-	4	9	2	1	2
Odder	13	3	2	1	1	-	1	3	2	1	1	-
Randers	22	6	2	1	1	3	1	3	5	8	1	2
Ringkøbing-Skjern	20	6	6	1		-	1	2	4	3	1	-
Samsø	14	2	2	-	2	3	1	2	2	-	2	-
Silkeborg	27	5	5	2	1	2	1	2	9	3	2	1
Skanderborg	24	5	6	1		1	1	2	8	4	2	-
Skive	13	3	5	1	1	1	-	2	-	-	1	-
Struer	10	1	2	1	-	1	1	3	1	-	1	-
Syddjurs	15	5	4	-	-	1	2	1	2	-	1	-
Viborg	41	9	8	2	1	2	1	5	13	-	2	-
Aarhus	26	6	3	3	1	1	1	4	7	3	2	5
Region Nordjylland	**200**	**46**	**39**	**10**	**9**	**9**	**18**	**26**	**43**	**35**	**10**	**1**
Brønderslev	12	3	3	1	-	-	-	2	3	3	-	-
Frederikshavn	21	7	4	1	1	-	3	2	3	2	-	1
Hjørring	22	5	4	1	1	1	3	4	3	1	1	-
Jammerbugt	16	4	4	1		1	3	2	1	1	2	-
Læsø	4	1	1	-	1	-	-	1	-	-	-	-
Mariagerfjord	23	6	3	1	1	2	1	4	5	13	1	-
Morsø	9	1	2	1	-	-	-	1	4	-	1	-
Rebild	9	2	2	-	1	-	1	2	1	2	-	-
Thisted	15	5	4	-	-	1	-	3	2	1	1	-
Vesthimmerland	32	5	6	2	1	1	3	2	12	12	2	-
Aalborg	37	7	6	2	3	3	4	3	9	-	2	-

Kilde: ODIN, Tallet for 2015 er opgjort medio 2015.
De enkelte køretøjstyper i tabellen består af følgende køretøjstyper i ODIN:
Autosprøjte: ASP8, ASP16, ASP32 og Autosprøjte
Vandtankvogn: Vandtankvogn
Drejestige/redningslift: Drejestige, Snorkel og Telelift
Slangetender: Slangetender og Slangegruppevogn
Redningskøretøj: Redningsvogn, Svær redningsvogn, Let redningsvogn, Pionervogn, Bjærgningsvogn, Dykkervogn, Kranvogn, Sanitetsmaterielvogn, andet redningskøretøj
Miljøkøretøj: Miljøkøretøj, Miljø/skadeforebyggelse, Miljø/redningskøretøj, Miljøvogn – Trin 1 og Miljøvogn – Trin 2
Ledelseskøretøj: Ledelseskøretøj, Indsatsledervogn, Kommandopostvogn, Kommunikationsvogn
Øvrige bemandede køretøjer: Brandkøretøj, Brand/miljøkøretøj, Brand/redningskøretøj, Færdselsvogn, Følgeskadevogn, Kombinationskøretøj, Mandskabsvogn, Personvogn og Røgdykkertender. "Køretøj, andet", Skovbrandslukningsvogn, Skumtender, Brandgruppevogn, Containerlastvogn.
Påhængskøretøjer: Afprodsstige, Belysningspåhængsvogn, El-generator, 17kW, Miljøpåhængsvogn - Trin 1, Miljøpåhængsvogn - Trin 2, POLYMA, Pulverpåhængsvogn 250kg, Påhængsbæresprøjte, Påhængsvogn, andet, Påhængsvogn, brand, Påhængsvogn, Kulsyresne, Påhængsvogn, miljø, Påhængsvogn, redning
Båd mv.: Båd, Glasfiberbåd og Gummibåd
Container: Container, andet, Container, miljø, Container, redning, Miljøcontainer - Trin 2, Personelrensecontainer, Redningscontainer, Ventepladscontainer

Det kommunale redningsberedskabs udrykninger

Tabel 5: Det kommunale redningsberedskabs udrykninger og opgaver

	2006	2007	2008	2009	2010	2011	2012	2013	2014	2015
Antal										
Udrykninger i alt	**34.399**	**37.759**	**40.985**	**40.138**	**38.246**	**39.809**	**38.099**	**40.578**	**39.877**	**40.959**
Reel alarm	23.106	25.718	28.544	26.573	23.730	24.509	22.865	24.442	22.861	23.860
Blind alarm i alt	10.377	11.226	11.570	12.757	13.622	14.414	14.409	15.156	15.998	16.055
Blind alarm, ABA	8.405	9.104	9.242	10.639	11.469	12.203	12.186	12.740	13.506	13.777
Blind alarm, andet	1.972	2.122	2.328	2.118	2.153	2.211	2.223	2.416	2.492	2.278
Falsk alarm	916	815	871	808	894	886	825	980	1.018	1.044
Pr. 1.000 indb.	**6,3**	**6,9**	**7,4**	**7,3**	**6,9**	**7,1**	**6,8**	**7,2**	**7,1**	**7,1**
Opgaver i alt	**24.402**	**27.222**	**30.120**	**27.515**	**24.631**	**25.566**	**23.779**	**25.152**	**23.572**	**24.622**
Brand	16.965	18.256	20.661	18.875	16.802	16.727	14.845	15.384	14.111	12.777
Redning	2.737	3.360	3.827	3.738	3.454	3.884	3.865	5.014	4.105	5.187
Miljøuheld	4.049	4.830	4.926	4.368	4.058	4.035	4.162	3.661	4.083	4.063
Diverse	651	776	706	534	317	920	907	1.093	1.273	2.595

Kilde: ODIN

Reel alarm: En tilkaldelse af redningsberedskabet til en opgave, som ligger inden for beredskabslovens rammer, men som ikke er en blind alarm eller en falsk alarm. Blind alarm: En alarm der afgives utilsigtet eller i god tro, uden at der er brand eller overhængende fare for brand, eller hvor der ikke er sket nogen anden skade, som kræver eller kunne have krævet redningsberedskabets indsats. Blind alarm, ABA: En alarm afgivet fra et automatisk brandalarmeringsanlæg, uden at der er brand eller overhængende fare for brand, eller hvor der ikke er sket nogen anden skade, som kræver eller kunne have krævet redningsberedskabets indsats. Falsk alarm: En alarm der afgives i ond tro, dvs. som en bevidst handling, uden at der er brand eller overhængende fare for brand, eller hvor der ikke er sket nogen anden skade, som kræver redningsberedskabets indsats.

Brand: Opgaver, hvor der er brand eller overhængende fare for brand. Redning: Omfatter personredning herunder frigørelse af fastklemte ved trafikuheld, dyreredning og evakuering. Miljøuheld: Uheld, hvor der spildes et stof, som i den aktuelle situation udgør en akut fare for personer, ejendom eller miljø (ofte spild fra køretøjer). Miljøuheld benævnes også 'akutte uheld med farlige stoffer'. Diverse: Angiver hvilken anden beredskabsmæssig opgave, der er udført, som ikke kan kategoriseres under brand, redning eller miljøuheld, f.eks. nødstrømsforsyning.

For blinde og falske alarmer registres der ikke en opgave. Antallet af opgaver er højere end antallet af udrykninger til reelle alarmer, da der i nogle tilfælde løses flere opgaver på en udrykning, for eksempel både brand og redning.

Bemærk: I 2015 blev det muligt at registrere flere opgaver end tidligere til en hændelse. Det forklarer den store stigning i "Diverseopgaver", herunder særligt opgaven "Andre opgaver", som ikke kunne registreres tidligere.

Figur 2: Det kommunale redningsberedskabs udrykninger fordelt på opgaver

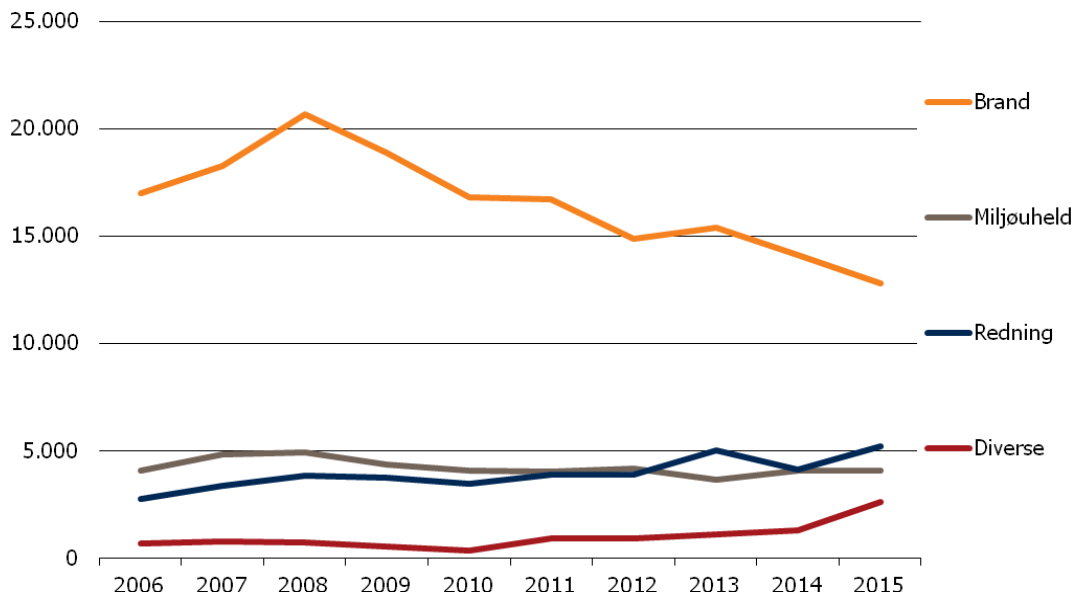

Kilde: ODIN

Tabel 6: Hændelsestype

	2008	2009	2010	2011	2012	2013	2014	2015	2008	2015
Antal									*Procent*	
Hændelsestype	**28.544**	**26.573**	**23.722**	**24.509**	**22.865**	**24.442**	**22.863**	**23.860**	**100**	**100**
Fare for brand	-	-	-	569	761	843	933	1.168		
Brand	20.661	18.875	16.802	16.158	14.084	14.541	13.178	11.609	64	50
Forurening	3.491	3.172	2.850	2.970	3.011	2.692	3.056	3.219	12	13
Trafikulykke	1.821	2.113	1.777	1.860	2.094	2.126	1.941	2.519	6	11
Drukneulykke	176	248	252	257	324	275	355	296	1	1
Togulykke	17	16	16	22	36	26	22	29	-	-
Flyulykke	6	6	13	28	25	26	23	9	-	-
Skibsulykke	-	-	5	5	5	1	-	28	-	-
Sammenstyrtningsulykke	24	13	55	20	12	17	17	38	-	-
Andet	2.348	2.130	1.952	2.620	2.513	3.895	3.338	4.945	17	24

Kilde: ODIN
Under årene 2008-2015 er vejrlige ulykker indrapporteret under kategorien andet. I 2016 vil denne type hændelse have en selvstændig kategori.
Fra 2008 til første halvdel af 2015 er hændelsestypen fundet på baggrund af første meldings ordlyd. I anden halvdel af 2015 er hændelsestype en selvstændig kategori. Det kan have betydning, når tal for 2015 afviger i forhold til tidligere år.

Tabel 7: Det kommunale redningsberedskabs udrykninger til brand fordelt på brandens lokalitet

	2007	2008	2009	2010	2011	2012	2013	2014	2015	2007	2015
Antal										*Procent*	
I alt	**18.256**	**20.661**	**18.875**	**16.802**	**16.727**	**14.845**	**15.384**	**14.113**	**12.777**	**100**	**100**
Beboelse	5.626	5.764	5.599	5.645	5.229	5.071	5.098	4.789	4.528	31	35
Erhverv (bygninger og åbne arealer)	3.113	2.870	2.892	2.758	2.748	2.659	2.659	2.660	2.634	17	21
Åbne arealer, natur	1.447	2.515	2.325	1.754	1.803	1.885	2.709	2.311	1.903	8	15
Åbne arealer, andet	5.820	6.759	6.626	5.252	5.196	4.185	4.205	3.689	3.045	32	24
Andet/ukendt	2.250	2.753	1.433	1.393	1.751	1.045	713	664	667	12	5

Kilde: ODIN
Brandens lokalitet angiver, hvor branden fandt sted og kan udspecificeres på forskellige typer af beboelse (villa, etagebyggeri mm.), erhverv (landbrug, industri, service mm.), åbne arealer, natur (mark, eng mm.) og åbne arealer, andet (vej, plads mm.)
I anden halvdel af 2015 er opgørelsen over er lokalitet ændret, så den nu følger anvendelseskategorier i BBR afsnit 5.1.1. Det kan have betydning, når tal for 2015 afviger i forhold til tidligere år.

Tabel 8: Det kommunale redningsberedskabs udrykninger til brand fordelt på bygning og ikke-bygning

	2007	2008	2009	2010	2011	2012	2013	2014	2015	2007	2015
Antal										*Procent*	
Udrykninger til brande i alt	**18.256**	**20.661**	**18.875**	**16.802**	**16.727**	**14.845**	**15.384**	**14.113**	**12.777**	**100**	**100**
Udrykninger til bygnings-brande	**7.713**	**7.792**	**7.389**	**7.094**	**6.574**	**6.388**	**6.293**	**5.918**	**6.245**	**42**	**49**
Beboelse	5.626	5.764	5.599	5.645	5.229	5.071	5.098	4.789	4.528	31	35
Etagebyggeri	1.813	1.996	1.843	1.696	1.680	1.669	1.645	1.476	1.409	10	11
Enfamiliehus og lignende	2.382	2.797	2.690	2.858	2.583	2.384	2.419	2.316	2.113	13	17
Øvrig beboelse	1.431	971	1.066	1.091	966	1.018	1.034	997	1.006	8	8
Erhverv	1.524	1.418	1.533	1.274	1.121	1.129	1.022	1.012	1.681	8	13
Landbrugsbygning mv.	377	420	366	320	283	224	235	226	213	2	2
Industri bygning	366	316	356	279	238	245	230	186	493	2	4
Anden erhvervsmæssig bygning (både offentlig og privat)	781	682	811	675	600	660	557	600	975	4	8
Anden bygning	145	127	90	68	72	71	100	64	35	1	0
Ukendt bygning	418	483	167	107	152	117	73	53	1	2	0
Udrykninger til ikke-bygningsbrande	**10.543**	**12.869**	**11.486**	**9.708**	**10.153**	**8.457**	**9.091**	**8.195**	**6.532**	**58**	**51**
Åbne arealer, natur	1.447	2.513	2.323	1.754	1.798	1.880	2.704	2.305	1.903	8	15
Åbne arealer, ikke-natur	9.096	10.356	9.163	7.954	8.355	6.577	6.387	5.890	4.629	50	37
Brand i objekt på vej	2.305	3.117	2.835	2.287	2.392	2.178	2.055	1.908	1.635	13	13
Brand i objekt på plads og lign.	872	1.470	1.374	1.226	1.455	1.273	1.301	1.106	1.143	5	9
Brand i objekt, erhverv	1.589	1.452	1.359	1.484	1.627	1.530	1.637	1.648	971	9	8
Anden brand i åbne arealer	4.330	4.317	3.595	2.957	2.881	1.596	1.394	1.228	880	24	8

Kilde: ODIN
Bygningsbrand/ikke-bygningsbrand: Angiver om branden fandt sted i en bygning (privat ejendom, erhvervsbygning mm.) eller på et åbent areal (i naturen, park, torv, vej, plads mm.)

I anden halvdel af 2015 er opgørelsen over er lokalitet ændret, så den nu følger anvendelseskategorier i BBR afsnit 5.1.1. Det kan have betydning, når tal for 2015 afviger i forhold til tidligere år.

Figur 3: Brande pr. 1.000 indbyggere

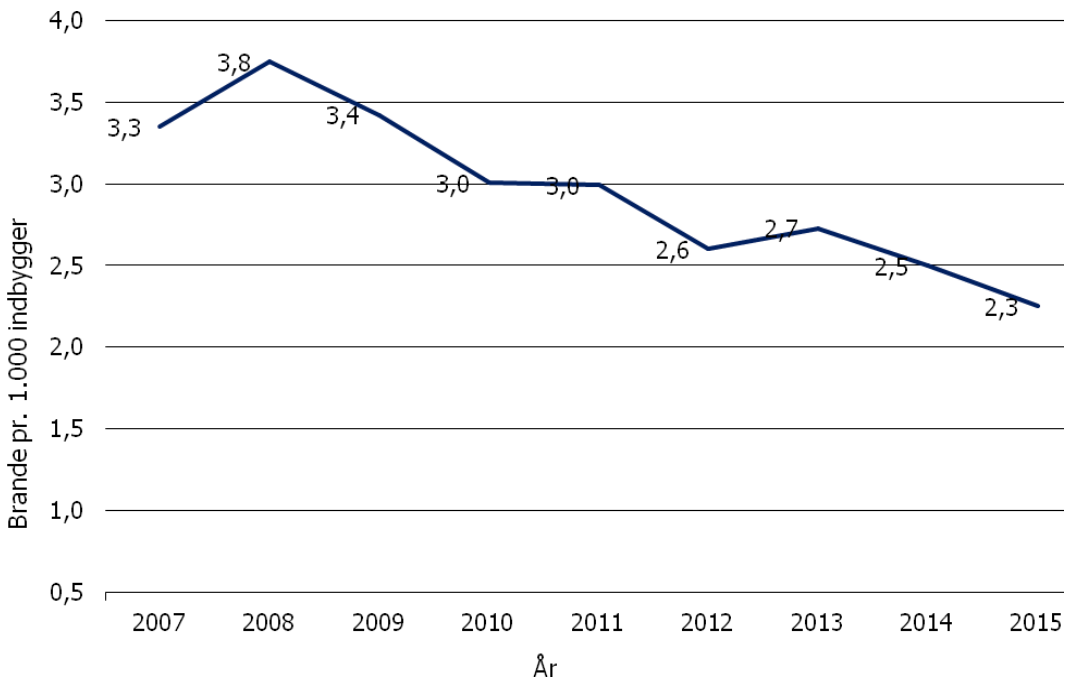

Kilde: ODIN, Danmarks Statistik

Figur 4: Brande i beboelse pr. 1.000 indbyggere

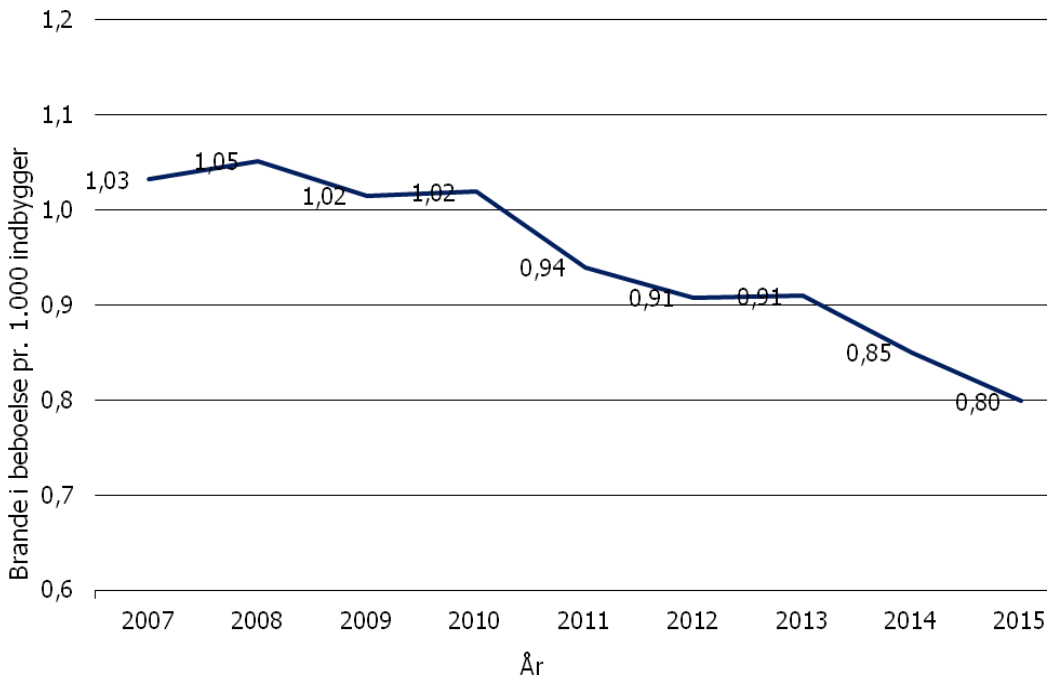

Kilde: ODIN, Danmarks Statistik

Tabel 9: Det kommunale redningsberedskabs udrykninger til brand fordelt på strålerør

	2006	2007	2008	2009	2010	2011	2012	2013	2014	2015
Antal										
Udrykninger til brande i alt	**16.362**	**18.256**	**20.661**	**18.875**	**16.802**	**16.727**	**14.845**	**15.384**	**14.111**	**12.777**
Overhængende fare for brand	...	...	...	...	10	569	761	843	933	1.168
Slukket før ankomst	3.016	2.875	3.112	3.098	3.162	3.254	3.017	2.759	2.788	2.001
Slukket med småredskaber	3.416	2.665	2.590	2.340	2.319	2.506	2.098	2.072	1.699	1.667
Slukket med 1 HT/FH-rør	6.259	7.488	8.600	7.751	6.373	6.194	5.513	5.686	5.182	4.862
Slukket med 2 HT-rør	...	5	456	1.640	1.478	1.545	1.328	1.731	1.460	1.403
Slukket med 3 HT-rør	...	...	...	...	...	...	...	156	124	125
Slukket med 1 rør	783	822	950	610	470	447	351	335	312	275
Slukket med 2-3 rør	2.023	2.180	2.299	1.316	1.019	1.017	870	784	731	586
Slukket med mere end 3 rør	597	655	781	624	528	548	452	612	555	403
Uoplyst	268	1.566	1.873	1.496	1.443	647	455	406	327	287
Pr. 1.000 indbyggere	**3,0**	**3,3**	**3,7**	**3,4**	**3,0**	**3,0**	**2,6**	**2,7**	**2,5**	**2,3**
Udrykninger til bygningsbrande	**...**	**7.713**	**7.792**	**7.389**	**7.094**	**6.574**	**6.388**	**6.293**	**5.916**	**6.245**
Overhængende fare for brand	...	...	...	...	4	207	362	367	409	782
Slukket før ankomst	...	1.468	1.562	1.655	1.680	1.592	1.635	1.429	1.421	1.158
Slukket med småredskaber	...	1.572	1.473	1.372	1.433	1.215	1.039	1.037	816	949
Slukket med 1 HT/FH-rør	...	2.293	2.300	2.065	1.916	1.734	1.673	1.677	1.653	1.786
Slukket med 2 HT-rør	...	5	163	567	585	592	565	685	601	648
Slukket med 3 HT-rør	...	...	...	...	...	...	...	57	60	72
Slukket med 1 rør	...	268	269	160	145	138	99	107	105	103
Slukket med 2-3 rør	...	1.138	1.012	729	602	572	502	400	385	335
Slukket med mere end 3 rør	...	483	566	479	422	419	370	418	359	315
Uoplyst	...	486	447	362	307	105	143	116	107	97
Pr. 1.000 indbyggere	**...**	**1,4**	**1,4**	**1,3**	**1,3**	**1,2**	**1,1**	**1,1**	**1,0**	**1,1**
Udrykninger til ikke-bygningsbrande	**...**	**10.543**	**12.869**	**11.486**	**9.708**	**10.153**	**8.457**	**9.091**	**8.195**	**6.532**
Overhængende fare for brand	...	...	...	...	6	362	399	476	524	386
Slukket før ankomst	...	1.407	1.550	1.443	1.482	1.662	1.382	1.330	1.367	843
Slukket med småredskaber	...	1.093	1.117	968	886	1.291	1.059	1.035	883	718
Slukket med 1 HT/FH-rør	...	5.195	6.300	5.686	4.457	4.460	3.840	4.009	3.529	3.076
Slukket med 2 HT-rør	...	...	293	1.073	893	953	763	1.046	859	755
Slukket med 3 HT-rør	...	...	...	...	...	...	...	99	64	53
Slukket med 1 rør	...	554	681	450	325	309	252	228	207	173
Slukket med 2-3 rør	...	1.042	1.287	587	417	445	368	384	346	250
Slukket med mere end 3 rør	...	172	215	145	106	129	82	194	196	88
Uoplyst	...	1.080	1.426	1.134	1.136	542	312	290	220	190
Pr. 1.000 indbyggere	**...**	**1,9**	**2,3**	**2,1**	**1,7**	**1,8**	**1,5**	**1,6**	**1,4**	**1,2**

Kilde: ODIN
Antallet af strålerør angives som antal samtidigt anvendte strålerør. "Små brande" defineres som brande "slukket før ankomst" eller "slukket med småredskaber". Herefter øges brandstørrelsen typisk med antallet af strålerør.
Kategorierne "Overhængende fare for brand", "Slukket med 2 HT-rør" blev oprettet i hhv. ultimo 2010 og ultimo 2007, hvilket er årsagen til de ganske få registreringer i de to kategorier for disse år. "Slukket med 3 HT-rør" blev oprettet 1. januar 2013 og dækker hele dette år.
I anden halvdel af 2015 er opgørelsen over strålerør ændret, så "Overhængende fare for brand" og "Slukket før ankomst" er udgået af listen. De 2 kategorier kan fremsøges af andre lister i indberetningen. Det kan have betydning, når tal for 2015 afviger i forhold til tidligere år.

Tabel 10: Det kommunale redningsberedskabs udrykninger til brand fordelt på formodet brandårsag

	2007	2008	2009	2010	2011	2012	2013	2014	2015	2007	2015
Antal										*Procent*	
Udrykninger til brande i alt	**18.256**	**20.661**	**18.875**	**16.802**	**16.727**	**14.845**	**15.384**	**14.111**	**12.777**	**100**	**100**
Uforsigtighed	5.050	5.065	4.621	4.292	4.195	4.080	3.995	3.512	3.567	28	28
Forsæt (påsat)	3.267	4.050	3.547	2.554	2.479	2.127	2.472	2.021	1.904	18	15
Anden årsag	5.550	5.312	4.516	4.284	4.351	3.991	4.661	4.540	3.958	30	31
Svigt af udstyr eller varmekilde	1.867	1685	1698	1622	1631	1501	1694	1670	1.430	10	11
Vejrlig	78	43	88	60	132	69	157	87	68	0	1
Fare for brand									714	-	6
Andet	3.605	3.584	2.730	2.602	2.588	2.421	2.810	2.783	1.746	20	14
Ukendt/uoplyst	4.389	6.234	6.191	5.672	5.702	4.647	4.256	4.038	3.348	24	26
Udrykninger til bygnings-brande	**7.713**	**7.792**	**7.389**	**7.094**	**6.574**	**6.388**	**6.293**	**5.916**	**6.245**	**42**	**49**
Uforsigtighed	3.107	2.904	2.757	2.645	2.378	2.457	2.189	1.927	2.191	17	17
Forsæt (påsat)	663	772	669	527	514	470	605	496	518	4	4
Anden årsag	1.790	1.649	1.481	1.536	1.464	1.454	1.635	1.653	1.837	10	14
Svigt af udstyr eller varmekilde	698	644	626	633	600	590	688	724	743	4	6
Vejrlig	42	23	57	34	77	42	49	59	28	0	0
Fare for brand									579	-	5
Andet	1.050	982	798	869	787	822	898	870	487	6	4
Ukendt/uoplyst	2.153	2.467	2.482	2.386	2.218	2.007	1.864	1.840	1.699	12	13
Udrykninger til ikke-bygningsbrande	**10.543**	**12.869**	**11.486**	**9.708**	**10.153**	**8.457**	**9.091**	**8.195**	**6.532**	**58**	**51**
Uforsigtighed	1.943	2.161	1.864	1.647	1.817	1.623	1.806	1.585	1.376	11	11
Forsæt (påsat)	2.604	3.278	2.878	2.027	1.965	1.657	1.867	1.525	1.386	14	11
Anden årsag	3.760	3.663	3.035	2.748	2.887	2.537	3.026	2.887	2.121	21	17
Svigt af udstyr eller varmekilde	1.169	1041	1072	989	1031	911	1006	946	687	6	5
Vejrlig	36	20	31	26	55	27	108	28	40	0	0
Fare for brand									135	-	1
Andet	2.555	2.602	1.932	1.733	1.801	1.599	1.912	1.913	1.259	14	10
Ukendt/uoplyst	2.236	3.767	3.709	3.286	3.484	2.640	2.392	2.198	1.649	12	13

Kilde: ODIN
Den formodede brandårsag angiver det kommunale redningsberedskabs umiddelbare vurdering af årsagen til, at branden startede.
Andet omfatter brandårsager, som ikke kan placeres i de øvrige kategorier.
I anden halvdel af 2015 er opgørelsen over "Formodet brandårsag" ændret, bl.a. er der ikke længere tilknyttet en formodet brandårsag til "Fare for brand".
Det har betydning, når tal for 2015 sammenlignes med tidligere år.

Tabel 11: Det kommunale redningsberedskabs udrykninger, 2015

	Indbygger-tal	Reel alarm	Blind alarm, ABA	Blind alarm, andet	Falsk alarm	I alt	Pr. 1.000 indb.
Antal							
Hele landet	**5.668.743**	**23.860**	**13.777**	**2.278**	**1.044**	**40.959**	**7,2**
Region Hovedstaden	**1.772.825**	**7.864**	**6.718**	**977**	**339**	**15.898**	**9,0**
Albertslund	27.720	116	112	6	7	241	8,7
Allerød	24.459	62	61	6	2	131	5,4
Ballerup	48.300	235	346	14	11	606	12,5
Bornholm	39.817	249	70	25	2	346	8,7
Brøndby	35.087	212	178	10	7	407	11,6
Dragør	13.969	38	18	1	0	57	4,1
Egedal	42.607	147	49	18	2	216	5,1
Fredensborg	39.897	124	73	11	3	211	5,3
Frederiksberg	103.732	336	344	55	33	768	7,4
Frederikssund	44.514	167	77	8	24	276	6,2
Furesø	39.259	131	175	13	1	320	8,2
Gentofte	75.011	302	256	45	7	610	8,1
Gladsaxe	67.345	304	263	51	1	619	9,2
Glostrup	22.369	125	107	7	5	244	10,9
Gribskov	40.839	167	57	26	-	250	6,1
Halsnæs	30.743	105	30	6	14	155	5,0
Helsingør	61.780	236	170	27	7	440	7,1
Herlev	28.145	80	77	10	1	168	6,0
Hillerød	49.270	309	235	28	4	576	11,7
Hvidovre	52.493	252	269	15	15	551	10,5
Høje-Taastrup	49.463	228	213	27	3	471	9,5
Hørsholm	24.885	69	92	12	-	173	7,0
Ishøj	22.110	163	82	15	-	260	11,8
København	583.349	2.955	2.633	419	159	6.166	10,6
Lyngby-Taarbæk	54.713	192	141	56	14	403	7,4
Rudersdal	55.479	207	178	20	2	407	7,3
Rødovre	37.753	152	135	15	12	314	8,3
Tårnby	42.514	146	240	28	3	417	9,8
Vallensbæk	15.203	55	37	3	0	95	6,2
Region Sjælland	**821.366**	**3.871**	**1.831**	**374**	**263**	**6.337**	**7,7**
Faxe	35.305	202	68	29	1	300	8,5
Greve	48.911	190	114	12	20	336	6,9
Guldborgsund	60.796	352	112	51	22	537	8,8
Holbæk	69.353	387	109	37	14	547	7,9
Kalundborg	48.419	217	168	17	-	402	8,3
Køge	59.317	349	116	11	76	552	9,3
Lejre	27.112	112	54	17	3	186	6,9
Lolland	42.969	292	106	16	28	442	10,3
Næstved	81.789	315	120	65	5	505	6,2
Odsherred	32.757	192	132	7	-	331	10,1
Ringsted	33.666	110	92	10	2	214	6,4
Roskilde	85.189	261	241	19	53	574	6,7
Slagelse	77.332	386	138	43	9	576	7,4
Solrød	21.603	82	29	7	3	121	5,6
Sorø	29.277	166	63	9	7	245	8,4
Stevns	22.035	87	64	2	7	160	7,3
Vordingborg	45.536	171	103	22	13	309	6,8
Region Syddanmark	**1.206.924**	**5.806**	**2.361**	**320**	**184**	**8.670**	**7,2**
Assens	41.135	205	63	6	18	292	7,1
Billund	26.336	158	128	14	-	300	11,4
Esbjerg	115.484	438	217	36	14	705	6,1
Fanø	3.246	24	2	1	0	27	8,3
Fredericia	50.513	316	148	21	3	488	9,7
Faaborg-Midtfyn	50.997	237	87	22	19	365	7,2
Haderslev	55.952	248	72	13	18	351	6,3
Kerteminde	23.799	102	17	5	2	126	5,3
Kolding	91.025	510	258	39	11	818	9,0
Langeland	12.578	121	23	1	-	145	11,5
Middelfart	37.890	268	61	16	1	346	9,1
Nordfyn	29.101	141	34	4	2	181	6,2
Nyborg	31.606	129	22	6	13	170	5,4
Odense	197.600	749	390	28	38	1.205	6,1
Svendborg	58.110	221	41	9	9	280	4,8
Sønderborg	74.884	358	177	33	12	580	7,7
Tønder	37.973	181	104	8	2	295	7,8
Varde	50.123	274	83	7	1	365	7,3
Vejen	42.611	210	60	9	4	283	6,6
Vejle	110.764	540	282	13	10	845	7,6

	Indbygger-tal	Reel alarm	Blind alarm, ABA	Blind alarm, andet	Falsk alarm	I alt	Pr. 1.000 indb.
Antal							
Ærø	6.278	9	0	11	1	21	3,3
Aabenraa	58.919	367	91	18	6	482	8,2
Region Midtjylland	**1.284.877**	**4.279**	**2.115**	**387**	**195**	**6.976**	**5,4**
Favrskov	47.559	146	47	13	14	220	4,6
Hedensted	46.193	228	102	4	10	344	7,4
Herning	87.068	238	151	32	3	424	4,9
Holstebro	57.574	164	88	12	-	264	4,6
Horsens	86.576	335	187	26	11	559	6,5
Ikast-Brande	40.703	143	78	20	2	243	6,0
Lemvig	20.573	62	14	1	2	79	3,8
Norddjurs	37.922	173	90	8	44	315	8,3
Odder	21.915	84	21	1	1	107	4,9
Randers	96.882	361	240	28	6	635	6,6
Ringkøbing-Skjern	57.035	220	56	9	7	292	5,1
Samsø	3.697	40	-	-	1	41	11,1
Silkeborg	90.241	250	75	24	13	362	4,0
Skanderborg	58.867	192	120	13	11	336	5,7
Skive	46.686	147	33	15	1	196	4,2
Struer	21.400	73	25	5	-	103	4,8
Syddjurs	41.755	181	48	14	14	257	6,2
Viborg	95.247	318	151	34	17	520	5,5
Aarhus	326.984	924	589	128	38	1679	5,1
Region Nordjylland	**582.664**	**2.040**	**755**	**220**	**63**	**3.078**	**5,3**
Brønderslev	35.827	133	21	6	1	161	4,5
Frederikshavn	60.284	189	158	28	1	376	6,2
Hjørring	65.347	209	82	20	5	316	4,8
Jammerbugt	38.328	177	34	15	-	226	5,9
Læsø	1.799	9	3	2	-	14	7,8
Mariagerfjord	42.107	189	65	16	14	284	6,7
Morsø	20.784	80	11	15	1	107	5,1
Rebild	28.952	130	12	2	7	151	5,2
Thisted	44.016	191	38	25	-	254	5,8
Vesthimmerland	37.409	171	48	20	14	253	6,8
Aalborg	207.811	562	283	71	20	936	4,5

Kilde: ODIN og Danmarks Statistik 2015K2
91 personer på Christiansø tilhører ikke en kommune, men er talt med under "Hele landet".

Figur 5: Blinde alarmer fra ABA-anlæg og pr. 1.000 detektorer

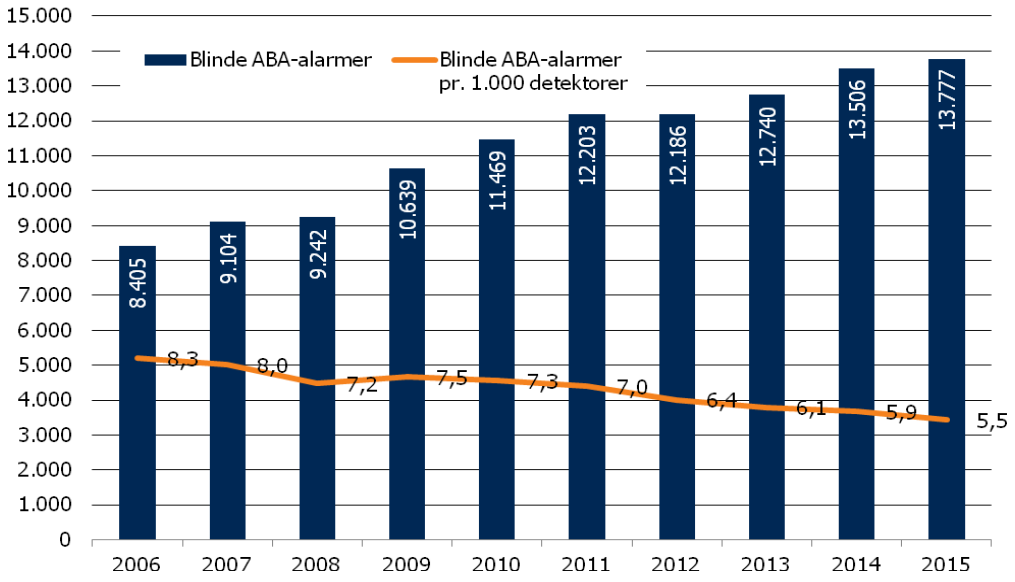

Kilde: ODIN og Sikkerhedsbranchen
Detektorer i ABA-anlæg: Opgørelsen er baseret på Sikkerhedsbranchens statistik over antal installerede detektorer pr. år.
For 2002-2011, 2014-2015 er det aktuelle antal detektorer for den pågældende år estimeret som antal detektorer året før plus 87,5 pct. af de detektorer, der er installeret i det aktuelle år. For 2012-2013 er det aktuelle antal detektorer estimeret som antal detektorer i året før plus 85,0 pct. af de detektorer, der er installeret i det pågældende år. Opgørelsen omfatter detektorer af typerne: optiske røgdetektorer, multifunktionsdetektorer, termodetektorer, ion-røgdetektorer og beamdetektorer svarende til ca. 2,5 millioner aktive detektorer i 2015.

Tabel 12: Det kommunale redningsberedskabs udrykninger til blinde alarmer, ABA

	2007	2008	2009	2010	2011	2012	2013	2014	2015	2015
Antal										*Indeks 2007=100*
Hele landet	**9.104**	**9.242**	**10.639**	**11.467**	**12.203**	**12.186**	**12.740**	**13.506**	**13.777**	**151**
Region Hovedstaden	**4.780**	**4.841**	**5.339**	**5.726**	**6.534**	**6.178**	**6.287**	**6.676**	**6.718**	**141**
Albertslund	89	68	95	84	88	78	88	96	112	126
Allerød	7	26	61	83	102	77	87	91	61	871
Ballerup	210	176	242	264	321	310	286	249	346	165
Bornholm	32	17	14	30	23	23	42	41	70	219
Brøndby	152	137	176	197	166	165	185	178	178	117
Dragør	9	21	17	17	8	33	22	21	18	200
Egedal	27	14	37	31	14	23	46	66	49	181
Fredensborg	86	57	117	87	77	104	90	89	73	85
Frederiksberg	278	303	286	279	311	351	321	348	344	124
Frederikssund	31	37	43	65	90	86	79	73	77	248
Furesø	28	39	82	83	70	55	66	100	175	625
Gentofte	217	236	239	290	328	271	274	269	256	118
Gladsaxe	195	199	222	281	294	311	267	284	263	135
Glostrup	121	144	169	167	151	143	111	118	107	88
Gribskov	9	22	53	104	65	46	60	60	57	633
Halsnæs	48	58	53	29	38	24	39	35	30	63
Helsingør	107	96	102	169	181	155	169	151	170	159
Herlev	63	65	68	54	87	73	93	68	77	122
Hillerød	164	141	185	196	205	239	248	213	235	143
Hvidovre	158	167	197	153	164	188	233	271	269	170
Høje-Taastrup	162	146	168	144	189	176	164	185	213	131
Hørsholm	45	30	26	37	43	39	63	87	92	204
Ishøj	77	113	112	73	94	68	72	105	82	106
København	1.912	1.971	2.030	2.188	2.773	2.538	2.494	2.744	2633	138
Lyngby-Taarbæk	128	160	153	173	191	153	171	179	141	110
Rudersdal	139	133	129	129	156	168	186	231	178	128
Rødovre	69	58	63	66	75	55	85	74	135	196
Tårnby	187	180	174	218	200	194	218	208	240	128
Vallensbæk	30	27	26	35	30	32	28	42	37	123
Region Sjælland	**1.013**	**883**	**1.235**	**1.433**	**1.416**	**1.665**	**1.768**	**1.698**	**1.829**	**181**
Faxe	39	22	73	89	70	87	61	21	68	174
Greve	44	74	73	63	55	70	105	94	114	259
Guldborgsund	108	47	58	78	78	102	104	109	112	104
Holbæk	68	69	92	57	76	96	113	71	109	160
Kalundborg	50	56	57	153	173	169	186	195	168	336
Køge	46	51	59	88	77	136	105	103	116	252
Lejre	10	19	62	44	73	98	78	96	54	540
Lolland	86	76	78	67	69	80	115	97	106	123
Næstved	79	82	114	149	100	130	121	135	120	152
Odsherred	68	5	48	126	130	101	117	122	132	194
Ringsted	44	47	67	42	38	44	69	65	92	209
Roskilde	148	140	158	158	143	207	196	217	241	163
Slagelse	142	97	120	122	143	139	151	135	138	97
Solrød	3		9	20	12	11	24	9	29	967
Sorø	12	34	37	54	43	59	84	84	63	525
Stevns	4	13	28	33	37	64	70	36	64	1600
Vordingborg	62	51	102	90	99	72	69	109	103	166
Region Syddanmark	**1.370**	**1.409**	**1.702**	**1.899**	**1.893**	**1.837**	**1.952**	**2.297**	**2.360**	**172**
Assens	30	17	21	44	59	53	50	63	63	210
Billund	49	49	60	59	58	82	80	106	128	261
Esbjerg	133	152	146	138	185	152	155	191	217	163
Fanø	2	2	-	1		2	2	1	2	100
Fredericia	96	105	132	206	152	120	152	157	148	154
Faaborg-Midtfyn	41	36	35	43	49	29	36	56	87	212
Haderslev	28	14	26	19	44	41	59	96	72	257
Kerteminde	14	19	23	18	19	13	20	9	17	121
Kolding	53	93	110	153	189	201	207	255	258	487
Langeland	25	28	22	27	30	28	27	34	23	92
Middelfart	53	42	65	96	82	48	50	63	61	115
Nordfyn	23	12	35	28	20	31	43	34	34	148
Nyborg	25	37	26	30	17	20	17	18	22	88
Odense	263	258	340	287	312	302	359	349	390	148
Svendborg	41	40	39	14	37	38	35	59	41	100
Sønderborg	145	96	158	224	162	165	159	180	177	122
Tønder	68	60	79	90	74	84	36	91	104	153
Varde	57	33	26	72	47	60	70	90	83	146
Vejen	34	33	49	38	55	59	62	51	60	176
Vejle	155	253	267	274	258	237	245	292	282	182

	2007	2008	2009	2010	2011	2012	2013	2014	2015	2015
Antal										*Indeks 2007=100*
Ærø	-	-	-	-	-	-	-	-	-	-
Aabenraa	35	30	43	38	44	72	88	102	91	260
Region Midtjylland	**1.382**	**1.547**	**1.761**	**1.801**	**1.782**	**1.839**	**2.084**	**2.109**	**2.115**	**153**
Favrskov	37	31	62	52	42	45	53	33	47	127
Hedensted	85	139	98	116	95	73	106	121	102	120
Herning	86	137	146	121	119	93	110	126	151	176
Holstebro	35	92	82	80	89	60	119	98	88	251
Horsens	213	187	174	180	173	173	194	159	187	88
Ikast-Brande	44	59	75	70	67	69	74	45	78	177
Lemvig	20	20	13	19	9	22	6	-	14	70
Norddjurs	47	27	36	39	43	70	78	70	90	191
Odder	9	2	3	8	25	26	14	12	21	233
Randers	94	153	217	184	214	212	247	261	240	255
Ringkøbing-Skjern	39	47	59	61	80	73	69	67	56	144
Samsø	1	-	2	-	-	-	1	-	0	0
Silkeborg	96	87	94	89	81	70	86	113	75	78
Skanderborg	57	60	91	70	80	116	119	129	120	211
Skive	40	54	60	35	27	25	45	43	33	83
Struer	34	24	36	36	48	33	28	43	25	74
Syddjurs	32	27	34	43	44	33	46	43	48	150
Viborg	130	90	123	127	124	144	181	183	151	116
Aarhus	283	311	356	471	422	502	508	563	589	208
Region Nordjylland	**559**	**562**	**602**	**608**	**578**	**667**	**649**	**726**	**755**	**135**
Brønderslev	14	15	24	19	15	28	22	36	21	150
Frederikshavn	105	136	121	119	106	127	97	150	158	150
Hjørring	57	61	71	62	45	53	71	69	82	144
Jammerbugt	43	18	12	8	21	19	26	32	34	79
Læsø	1	-	4	3		4	1	3	3	300
Mariagerfjord	82	85	91	88	66	40	42	43	65	79
Morsø	1	1		1	1	2	2	1	11	1100
Rebild	3	14	10	10	9	5	4	9	12	400
Thisted	33	44	34	54	45	51	65	65	38	115
Vesthimmerland	42	39	61	52	56	92	44	40	48	114
Aalborg	178	149	174	192	214	246	275	278	283	159

Kilde: ODIN
Indeks sammenligner antallet af blinde alarmer fra ABA i 2015 med antallet af blinde alarmer fra ABA i 2007 (basisår).

Tabel 13: Det kommunale redningsberedskabs opgaver, 2015

	Brand	Pr. 1.000 indb.	Redning	Pr. 1.000 indb.	Miljø-uheld	Pr. 1.000 indb.	Diverse	Pr. 1.000 indb.	I alt	Pr. 1.000 indb.
Antal										
Hele landet	**12.777**	**2,3**	**5.187**	**0,9**	**4.063**	**0,7**	**2.595**	**0,5**	**24.622**	**4,3**
Region Hovedstaden	**4.128**	**2,3**	**1.789**	**1,0**	**888**	**0,5**	**1.467**	**0,8**	**8.272**	**4,7**
Albertslund	61	2,2	51	1,8	14	0,5	-	-	126	4,5
Allerød	36	1,5	12	0,5	11	0,4	3	0,1	62	2,5
Ballerup	146	3,0	74	1,5	23	0,5	5	0,1	248	5,1
Bornholm	121	3,0	61	1,5	64	1,6	26	0,7	272	6,8
Brøndby	110	3,1	93	2,7	39	1,1	2	0,1	244	7,0
Dragør	29	2,1	9	0,6	0	-	-	-	38	2,7
Egedal	73	1,7	43	1,0	30	0,7	6	0,1	152	3,6
Fredensborg	70	1,8	27	0,7	23	0,6	4	0,1	124	3,1
Frederiksberg	261	2,5	44	0,4	14	0,1	40	0,4	359	3,5
Frederikssund	93	2,1	43	1,0	31	0,7	11	0,2	178	4,0
Furesø	77	2,0	22	0,6	23	0,6	6	0,2	128	3,3
Gentofte	140	1,9	125	1,7	48	0,6	26	0,3	339	4,5
Gladsaxe	163	2,4	137	2,0	36	0,5	17	0,3	353	5,2
Glostrup	65	2,9	58	2,6	15	0,7	4	0,2	142	6,3
Gribskov	84	2,1	42	1,0	25	0,6	13	0,3	164	4,0
Halsnæs	66	2,1	20	0,7	13	0,4	6	0,2	105	3,4
Helsingør	177	2,9	30	0,5	38	0,6	9	0,1	254	4,1
Herlev	44	1,6	26	0,9	10	0,4	9	0,3	89	3,2
Hillerød	101	2,0	132	2,7	48	1,0	35	0,7	316	6,4
Hvidovre	139	2,6	91	1,7	26	0,5	4	0,1	260	5,0
Høje-Taastrup	115	2,3	86	1,7	38	0,8	13	0,3	252	5,1
Hørsholm	28	1,1	22	0,9	15	0,6	6	0,2	71	2,9
Ishøj	99	4,5	46	2,1	20	0,9	5	0,2	170	7,7
København	1.474	2,5	204	0,3	183	0,3	1.173	2,0	3.034	5,2
Lyngby-Taarbæk	81	1,5	87	1,6	29	0,5	15	0,3	212	3,9
Rudersdal	76	1,4	82	1,5	31	0,6	12	0,2	201	3,6
Rødovre	92	2,4	54	1,4	13	0,3	4	0,1	163	4,3
Tårnby	80	1,9	46	1,1	15	0,4	10	0,2	151	3,6
Vallensbæk	27	1,8	22	1,4	13	0,9	3	0,2	65	4,3
Region Sjælland	**2.156**	**2,6**	**762**	**0,9**	**733**	**0,9**	**347**	**0,4**	**3.998**	**4,9**
Faxe	105	3,0	55	1,6	49	1,4	7	0,2	216	6,1
Greve	94	1,9	37	0,8	23	0,5	17	0,3	171	3,5
Guldborgsund	234	3,8	53	0,9	65	1,1	23	0,4	375	6,2
Holbæk	227	3,3	65	0,9	80	1,2	17	0,2	389	5,6
Kalundborg	137	2,8	28	0,6	19	0,4	24	0,5	208	4,3
Køge	143	2,4	54	0,9	69	1,2	96	1,6	362	6,1
Lejre	55	2,0	32	1,2	26	1,0	4	0,1	117	4,3
Lolland	163	3,8	51	1,2	63	1,5	24	0,6	301	7,0
Næstved	180	2,2	54	0,7	63	0,8	26	0,3	323	3,9
Odsherred	135	4,1	31	0,9	26	0,8	10	0,3	202	6,2
Ringsted	58	1,7	35	1,0	15	0,4	2	0,1	110	3,3
Roskilde	126	1,5	76	0,9	58	0,7	20	0,2	280	3,3
Slagelse	227	2,9	77	1,0	77	1,0	37	0,5	418	5,4
Solrød	35	1,6	16	0,7	14	0,6	7	0,3	72	3,3
Sorø	79	2,7	45	1,5	37	1,3	19	0,6	180	6,1
Stevns	47	2,1	13	0,6	24	1,1	12	0,5	96	4,4
Vordingborg	111	2,4	40	0,9	25	0,5	2	0,0	178	3,9
Region Syddanmark	**2.880**	**2,4**	**1.421**	**1,2**	**1.203**	**1,0**	**409**	**0,3**	**5.913**	**4,9**
Assens	114	2,8	54	1,3	39	0,9	7	0,2	214	5,2
Billund	94	3,6	24	0,9	20	0,8	10	0,4	148	5,6
Esbjerg	199	1,7	114	1,0	82	0,7	28	0,2	423	3,7
Fanø	6	1,8	14	4,3	2	0,6	3	0,9	25	7,7
Fredericia	144	2,9	118	2,3	83	1,6	14	0,3	359	7,1
Faaborg-Midtfyn	127	2,5	39	0,8	37	0,7	13	0,3	216	4,2
Haderslev	114	2,0	54	1,0	60	1,1	21	0,4	249	4,5
Kerteminde	51	2,1	27	1,1	18	0,8	4	0,2	100	4,2
Kolding	234	2,6	119	1,3	124	1,4	80	0,9	557	6,1
Langeland	51	4,1	32	2,5	22	1,7	5	0,4	110	8,7
Middelfart	96	2,5	143	3,8	49	1,3	22	0,6	310	8,2
Nordfyn	75	2,6	30	1,0	27	0,9	7	0,2	139	4,8
Nyborg	71	2,2	23	0,7	29	0,9	5	0,2	128	4,0
Odense	483	2,4	122	0,6	127	0,6	28	0,1	760	3,8
Svendborg	107	1,8	36	0,6	30	0,5	31	0,5	204	3,5
Sønderborg	144	1,9	119	1,6	101	1,3	27	0,4	391	5,2
Tønder	116	3,1	44	1,2	32	0,8	7	0,2	199	5,2
Varde	125	2,5	87	1,7	29	0,6	32	0,6	273	5,4
Vejen	113	2,7	38	0,9	56	1,3	6	0,1	213	5,0
Vejle	279	2,5	115	1,0	151	1,4	5	0,0	550	5,0

	Brand	Pr. 1.000 indb.	Redning	Pr. 1.000 indb.	Miljø-uheld	Pr. 1.000 indb.	Diverse	Pr. 1.000 indb.	I alt	Pr. 1.000 indb.
Antal										
Ærø	7	1,1	1	0,2	1	0,2	-	-	9	1,4
Aabenraa	130	2,2	68	1,2	84	1,4	54	0,9	336	5,7
Region Midtjylland	**2.367**	**1,8**	**870**	**0,7**	**913**	**0,7**	**247**	**0,2**	**4.397**	**3,4**
Favrskov	67	1,4	26	0,5	43	0,9	8	0,2	144	3,0
Hedensted	118	2,6	32	0,7	68	1,5	13	0,3	231	5,0
Herning	131	1,5	51	0,6	52	0,6	9	0,1	243	2,8
Holstebro	90	1,6	34	0,6	23	0,4	7	0,1	154	2,7
Horsens	160	1,8	63	0,7	123	1,4	30	0,3	376	4,3
Ikast-Brande	79	1,9	19	0,5	32	0,8	11	0,3	141	3,5
Lemvig	57	2,8	54	2,6	55	2,7	0	-	166	8,1
Norddjurs	100	2,6	28	0,7	20	0,5	20	0,5	168	4,4
Odder	35	1,6	26	1,2	14	0,6	6	0,3	81	3,7
Randers	204	2,1	65	0,7	54	0,6	17	0,2	340	3,5
Ringkøbing-Skjern	133	2,3	38	0,7	24	0,4	18	0,3	213	3,7
Samsø	10	2,7	15	4,1	11	3,0	5	1,4	41	11,1
Silkeborg	135	1,5	49	0,5	61	0,7	12	0,1	257	2,8
Skanderborg	94	1,6	47	0,8	49	0,8	8	0,1	198	3,4
Skive	93	2,0	29	0,6	20	0,4	5	0,1	147	3,1
Struer	40	1,9	19	0,9	13	0,6	7	0,3	79	3,7
Syddjurs	99	2,4	41	1,0	30	0,7	12	0,3	182	4,4
Viborg	168	1,8	66	0,7	71	0,7	13	0,1	318	3,3
Aarhus	554	1,7	168	0,5	150	0,5	46	0,1	918	2,8
Region Nordjylland	**1.246**	**2,1**	**345**	**0,6**	**326**	**0,6**	**125**	**0,2**	**2.042**	**3,5**
Brønderslev	99	2,8	26	0,7	10	0,3	3	0,1	138	3,9
Frederikshavn	127	2,1	24	0,4	32	0,5	17	0,3	200	3,3
Hjørring	146	2,2	15	0,5	17	0,3	11	0,2	189	2,9
Jammerbugt	107	2,8	42	0,7	22	0,6	5	0,1	176	4,6
Læsø	9	5,0	0	1,1	1	0,6	-	-	10	5,6
Mariagerfjord	108	2,6	21	0,6	42	1,0	9	0,2	180	4,3
Morsø	56	2,7	8	0,3	11	0,5	3	0,1	78	3,8
Rebild	78	2,7	23	0,8	21	0,7	9	0,3	131	4,5
Thisted	115	2,6	38	1,0	38	0,9	4	0,1	195	4,4
Vesthimmerland	97	2,6	27	0,5	30	0,8	16	0,4	170	4,5
Aalborg	304	1,5	121	0,4	102	0,5	48	0,2	575	2,8

Kilde: ODIN og Danmarks Statistik 2015K2

Brand: Opgaver, hvor der er brand eller overhængende fare herfor. Redning: Her skelnes mellem personredning, dyreredning og evakuering. Opgaverne består oftest af personredning af fastklemte ved trafikuheld. Miljøuheld: Uheld, hvor der spildes et stof, som i den aktuelle situation udgør en akut fare for personer, ejendom eller miljø (ofte spild fra køretøjer). Miljøuheld benævnes også 'akutte uheld med farlige stoffer'. Diverse: Angiver hvilken anden beredskabsmæssig opgave, der er udført, som ikke kan kategoriseres under brand, redning eller miljøuheld, f.eks. nødstrømsforsyning.

Bemærk: I 2015 blev det muligt at registrere flere opgaver end tidligere til en hændelse. Det forklarer den store stigning i "Diverseopgaver", herunder særligt opgaven "Andre opgaver", som ikke kunne registreres tidligere.

Tabel 14: Det kommunale redningsberedskabs afgangstider

	2012				2013				2014				2015			
	Antal	Gns.	1 min.	5 min.	Antal	Gns.	1 min.	5 min.	Antal	Gns.	1 min.	5 min.	Antal	Gns.	1 min.	5 min.
		mm:ss	Procent			mm:ss	Procent			mm:ss	Procent			mm:ss	Procent	
Hele landet	**30.381**	**02:31**	**26**	**92**	**31.880**	**02:31**	**28**	**92**	**32.100**	**02:30**	**29**	**92**	**32.117**	**02:36**	**28**	**91**
Region Hovedstaden	**12.791**	**01:51**	**34**	**96**	**13.281**	**01:50**	**37**	**97**	**13.461**	**01:47**	**39**	**97**	**13.524**	**01:46**	**38**	**96**
Albertslund	246	01:12	38	100	279	01:05	58	99	209	00:43	79	100	236	00:49	76	100
Allerød	138	03:23	9	86	146	03:49	5	83	157	03:25	6	90	114	03:36	4	90
Ballerup	514	00:31	92	100	510	00:29	94	100	505	00:24	96	100	589	00:30	95	99
Bornholm	147	04:49	1	67	146	04:37	-	66	157	04:27	1	79	205	03:45	2	93
Brøndby	378	01:14	36	99	432	01:01	57	99	407	00:51	74	100	397	00:50	72	100
Dragør	73	03:37	5	92	61	03:37	7	95	58	03:17	5	100	54	03:26	7	94
Egedal	129	03:50	16	83	183	03:13	29	91	154	03:50	20	86	162	03:39	25	86
Fredensborg	214	04:22	1	70	193	04:15	1	70	187	04:44	1	70	154	04:23	3	64
Frederiksberg	644	02:13	5	98	688	01:51	8	99	671	01:41	11	100	682	01:38	11	100
Frederikssund	208	04:29	-	99	228	04:26	1	96	207	04:23	1	95	196	04:55	1	62
Furesø	180	03:31	10	92	177	03:31	8	96	211	03:23	10	96	255	02:52	29	96
Gentofte	523	00:33	96	100	543	00:38	94	99	559	00:38	91	100	553	00:49	81	99
Gladsaxe	600	00:46	88	100	563	00:52	82	99	578	00:48	85	99	596	00:56	77	99
Glostrup	277	01:05	44	100	241	01:03	60	99	254	00:43	82	100	228	00:50	77	99
Gribskov	156	03:30	3	99	190	03:42	1	97	209	03:51	2	98	171	03:55	2	97
Halsnæs	104	04:42	-	97	143	04:34	1	95	113	04:21	-	96	117	05:21	1	43
Helsingør	354	04:23	2	73	411	04:17	2	80	347	04:15	3	79	360	04:23	3	73
Herlev	160	00:38	91	99	210	00:30	93	99	165	00:26	96	99	165	00:26	96	100
Hillerød	406	00:40	92	99	505	00:43	88	99	416	00:48	89	98	498	00:53	83	98
Hvidovre	438	01:22	29	99	503	01:06	57	100	556	00:48	79	100	513	00:55	73	100
Høje-Taastrup	429	00:35	95	100	399	00:40	96	99	391	00:32	97	99	441	00:39	96	100
Hørsholm	99	03:34	4	92	166	03:23	4	89	155	03:51	1	81	148	03:48	3	83
Ishøj	197	00:32	97	100	245	00:36	96	100	206	00:25	98	100	244	00:35	98	100
København	4.867	01:46	12	99	4.682	01:46	12	99	5.112	01:45	13	99	4.980	01:44	11	99
Lyngby-Taarbæk	313	00:46	93	99	350	00:45	92	99	384	00:40	94	100	356	00:46	90	99
Rudersdal	305	03:44	3	88	376	03:39	5	90	398	03:42	3	91	337	03:34	4	88
Rødovre	204	01:18	37	100	230	01:05	58	100	217	00:48	79	100	295	00:53	77	100
Tårnby	371	03:05	12	88	388	02:53	13	90	381	03:09	8	86	385	03:01	10	86
Vallensbæk	117	00:38	92	100	93	00:38	94	100	97	00:34	96	98	93	00:36	96	100
Region Sjælland	**4.445**	**03:25**	**16**	**85**	**4.639**	**03:30**	**16**	**84**	**4.637**	**03:26**	**16**	**86**	**4.761**	**03:27**	**17**	**85**
Faxe	215	03:28	2	92	201	03:47	3	90	212	03:43	2	87	210	03:30	2	92
Greve	246	00:56	87	98	245	00:46	88	99	249	00:42	94	100	287	00:56	87	98
Guldborgsund	331	03:42	2	92	369	03:52	1	89	383	03:43	1	91	390	03:49	1	91
Holbæk	337	03:53	2	92	368	03:50	3	92	314	04:08	2	90	384	04:12	2	88
Kalundborg	286	03:58	-	84	340	04:02	1	81	342	04:00	1	85	303	04:14	0	77
Køge	344	00:59	83	98	310	00:59	88	97	296	00:44	96	100	368	00:59	90	97
Lejre	129	03:15	14	86	130	03:05	18	90	152	03:15	14	88	143	04:03	8	73
Lolland	337	03:27	1	93	319	03:39	1	92	311	03:34	2	94	312	03:36	2	92
Næstved	347	04:41	1	63	352	04:13	1	80	365	04:13	1	78	332	03:32	2	90
Odsherred	218	04:04	1	87	251	03:50	2	94	263	04:01	1	89	293	04:21	1	84
Ringsted	131	04:33	1	70	158	04:14	1	77	169	04:12	2	80	168	04:18	1	80
Roskilde	448	01:36	35	97	420	01:33	42	96	472	01:34	34	96	504	01:32	35	97
Slagelse	493	04:34	1	68	522	04:46	2	58	472	04:45	2	58	456	04:57	1	53
Solrød	44	04:39	5	82	68	04:11	1	82	47	04:42	2	72	86	04:31	2	79
Sorø	176	04:11	1	78	185	04:04	-	88	191	04:08	-	87	180	04:19	1	82
Stevns	160	04:11	3	85	164	04:49	2	55	106	04:19	2	73	111	04:36	1	71
Vordingborg	203	04:46	2	66	237	04:42	1	66	293	04:28	2	80	234	04:32	1	76
Region Syddanmark	**5.812**	**02:43**	**24**	**92**	**6.101**	**02:37**	**30**	**93**	**6.280**	**02:42**	**29**	**92**	**6.293**	**03:00**	**27**	**92**
Assens	196	03:07	3	96	204	03:02	1	96	206	03:14	2	97	217	03:00	2	99
Billund	189	03:14	3	98	184	03:44	1	94	214	03:53	2	93	238	03:48	1	94
Esbjerg	476	01:38	67	94	494	01:36	70	95	533	01:35	71	95	501	01:39	69	93
Fanø	14	03:13	-	100	18	03:12	-	100	15	03:55	-	93	7	03:39	-	100
Fredericia	412	02:00	5	96	421	01:51	5	96	386	01:40	11	98	388	01:54	7	96
Faaborg-Midtfyn	213	03:30	3	97	209	03:23	5	93	263	03:32	3	93	252	03:19	4	98
Haderslev	210	03:46	2	90	266	03:43	2	91	266	03:55	2	86	225	03:54	1	87
Kerteminde	84	03:47	4	87	83	03:26	6	93	85	03:40	2	86	87	03:23	3	98
Kolding	517	01:51	55	96	503	01:30	67	98	563	01:32	68	98	596	01:39	63	96
Langeland	50	04:26	-	86	56	03:59	-	93	65	04:09	3	85	57	04:11	-	88
Middelfart	172	03:57	1	78	191	03:50	2	82	203	04:01	1	84	252	03:54	1	85
Nordfyn	117	04:15	2	85	131	04:08	2	90	122	04:05	-	92	124	03:57	1	94
Nyborg	114	04:10	4	81	91	04:11	2	85	105	03:44	5	93	109	03:38	5	94
Odense	951	01:03	56	100	1.014	00:49	84	100	1.065	00:58	74	99	1.059	01:01	67	99
Svendborg	173	03:21	1	87	158	03:11	8	90	177	03:15	9	91	172	03:23	8	94
Sønderborg	373	04:05	3	84	373	04:22	6	75	382	04:28	3	71	358	04:28	3	69
Tønder	261	03:54	3	90	334	03:24	11	93	290	03:52	1	89	246	03:47	1	93
Varde	213	03:47	2	98	239	03:43	1	97	237	03:47	1	97	234	03:45	-	97
Vejen	197	03:28	1	95	232	03:32	1	96	221	03:30	3	93	291	03:42	2	95

	2012				2013				2014				2015			
	Antal	**Gns.**	**1 min.**	**5 min.**	**Antal**	**Gns.**	**1 min.**	**5 min.**	**Antal**	**Gns.**	**1 min.**	**5 min.**	**Antal**	**Gns.**	**1 min.**	**5 min.**
		mm:ss	*Procent*			*mm:ss*	*Procent*			*mm:ss*	*Procent*			*mm:ss*	*Procent*	
Vejle	579	02:11	29	93	595	02:08	26	95	567	02:17	28	92	587	02:12	25	92
Ærø	…	…	…	…	14	04:16	-	79	21	03:55	5	76	8	03:56	-	100
Aabenraa	301	04:31	-	74	291	04:20	1	79	294	04:37	1	67	285	04:43	1	65
Region Midtjylland	**5.015**	**02:50**	**25**	**90**	**5.619**	**02:52**	**26**	**89**	**5.203**	**02:53**	**28**	**88**	**5.062**	**03:06**	**27**	**86**
Favrskov	144	04:00	1	88	169	03:56	1	93	168	03:53	1	91	149	04:09	1	83
Hedensted	258	04:15	2	81	295	03:55	4	87	276	04:07	1	87	262	03:57	3	89
Herning	277	03:38	-	88	339	03:39	1	86	305	04:04	2	75	340	04:28	2	66
Holstebro	191	04:02	3	91	289	04:07	2	93	221	04:19	-	87	193	04:12	-	93
Horsens	447	01:44	21	98	452	01:48	22	96	402	01:34	47	97	410	01:23	66	96
Ikast-Brande	216	03:45	1	94	247	03:42	1	96	174	03:46	-	94	187	03:58	-	97
Lemvig	69	04:29	4	67	57	05:05	4	46	…	…	…	…	3	04:33	-	100
Norddjurs	141	04:28	1	73	176	04:21	2	75	158	04:24	2	72	198	04:34	2	66
Odder	65	04:18	-	86	50	04:23	-	84	60	04:03	2	87	71	04:21	3	82
Randers	476	01:19	77	98	558	01:24	77	96	523	01:15	79	98	506	01:18	65	97
Ringkøbing-Skjern	246	04:07	2	87	264	03:51	2	92	241	04:06	1	86	212	04:14	1	82
Samsø	19	02:24	11	100	22	02:28	9	95	26	01:56	15	100	15	02:28	13	100
Silkeborg	220	03:59	1	80	260	03:57	4	76	287	03:55	4	80	236	04:04	2	72
Skanderborg	220	04:23	1	79	259	04:15	-	83	239	04:12	1	83	256	04:20	2	75
Skive	131	04:39	-	69	156	04:20	2	77	177	04:30	2	75	150	04:30	1	69
Struer	89	03:46	1	94	75	03:42	1	99	89	03:50	2	99	67	04:01	-	100
Syddjurs	151	04:30	1	68	181	04:29	2	66	178	04:47	2	58	180	04:55	1	54
Viborg	367	02:53	26	84	395	03:00	27	81	417	03:08	21	79	360	03:02	11	78
Aarhus	1.288	01:22	52	98	1.375	01:23	54	97	1.262	01:21	55	96	1.267	01:27	53	96
Region Nordjylland	**2.318**	**03:16**	**9**	**88**	**2.240**	**03:28**	**5**	**90**	**2.519**	**03:20**	**5**	**92**	**2.477**	**03:23**	**5**	**90**
Brønderslev	116	04:27	1	84	141	03:52	1	91	133	04:02	1	90	138	04:06	-	89
Frederikshavn	286	03:40	2	90	320	03:31	2	93	317	03:34	5	92	316	03:49	3	89
Hjørring	209	04:31	-	72	243	04:15	2	80	257	03:58	2	90	237	04:08	2	84
Jammerbugt	166	03:50	1	93	161	03:53	1	91	165	03:52	1	97	186	04:01	-	94
Læsø	10	03:53	-	100	15	04:05	-	87	12	04:19	8	67	12	03:52	-	83
Mariagerfjord	216	04:04	3	89	226	04:06	1	87	219	04:03	-	89	228	03:52	3	86
Morsø	59	04:23	2	78	67	04:43	1	79	77	04:16	3	87	56	04:55	-	70
Rebild	101	04:02	2	91	117	04:05	1	86	127	04:17	1	82	124	03:57	1	85
Thisted	156	04:23	3	74	231	03:46	4	91	217	03:57	1	90	197	03:35	3	94
Vesthimmer-land	231	02:51	10	97	219	03:00	8	96	196	03:36	1	93	214	03:26	1	94
Aalborg	768	01:57	20	92	500	02:15	15	91	799	02:06	12	95	769	02:16	12	93

Kilde: ODIN

Afgangstid: Den tid der går fra alarmcentralen har afgivet alarmen, til køretøjet (se køretøjstype nedenfor) forlader brandstationen.

Følgende forudsætninger er benyttet ved opgørelse af statistikken:

- Der er registreret et køretøj på rapporten. Køretøjet er af typen (registreret i ODIN) Autosprøjte, ASP8, ASP16, ASP32, Brand/miljøkøretøj, Brand/redningskøretøj, Brandgruppevogn eller Brandkøretøj. I 2015 er køretøjskategorierne revideret. Det kan være årsagen til mindre forskydninger.
- Kun tiden for det hurtigste køretøj i udrykningen af ovennævnte type indgår
- Udrykningen er "kørsel 1", dvs. udrykning med "blå blink"
- Afgangstiden skal være større end 0 sekunder og mindre end eller lig med 15 minutter.
- Kun køretøjer fra godkendte udrykningsrapporter indgår
- Udrykninger, som er registreret som "Andre kommunale opgaver" under opgave "Diverse" i ODIN indgår ikke i opgørelsen.

Antal: Antal viser det samlede antal udrykningsrapporter i kommunen, hvor forudsætningerne ovenfor er opfyldt.
Gns.: Gennemsnitstiden vises i minutter og sekunder og er et gennemsnit af afgangstiderne i rapporterne, der er vist i Antal.
1 og 5 min.: Viser hvor stor en procentdel af tiderne, der ligger under henholdsvis 1 og 5 minutter.

Tabel 15: Det kommunale redningsberedskabs responstider

	2012				2013				2014				2015			
	Antal	Gns.	10 min.	15 min.	Antal	Gns.	10 min.	15 min.	Antal	Gns.	10 min.	15 min.	Antal	Gns.	10 min.	15 min.
		mm:ss	*Procent*			*mm:ss*	*Procent*			*mm:ss*	*Procent*			*mm:ss*	*Procent*	
Hele landet	**30.143**	**07:44**	**78**	**94**	**31.732**	**07:50**	**77**	**94**	**31.940**	**07:47**	**77**	**94**	**31.395**	**08:00**	**80**	**94**
Region Hovedstaden	**12.694**	**06:18**	**91**	**98**	**13.216**	**06:24**	**90**	**97**	**13.362**	**06:23**	**90**	**98**	**13.328**	**06:25**	**91**	**98**
Albertslund	246	06:04	94	99	278	06:10	89	97	207	05:46	93	100	237	05:54	92	99
Allerød	138	09:06	67	93	145	09:29	61	98	157	08:52	69	97	109	09:27	71	96
Ballerup	508	04:05	98	99	507	04:03	98	100	494	04:08	97	99	581	04:22	99	99
Bornholm	145	10:10	51	88	149	10:00	62	87	159	09:53	61	89	200	10:17	61	87
Brøndby	376	06:38	93	99	431	06:19	95	99	405	06:11	93	99	397	06:17	94	98
Dragør	73	06:02	95	99	59	06:40	88	100	58	05:41	97	100	51	06:52	90	98
Egedal	133	09:18	71	90	189	08:44	76	91	157	09:07	69	92	161	08:57	75	94
Fredensborg	214	08:56	66	96	195	09:00	71	95	184	10:02	58	91	148	09:25	72	95
Frederiksberg	647	05:21	96	99	687	05:32	95	98	667	05:08	97	99	677	05:04	98	99
Frederikssund	203	08:54	72	94	226	09:12	73	92	202	09:19	72	91	194	09:18	73	93
Furesø	180	08:13	81	97	177	08:03	80	99	213	07:47	85	98	249	07:26	89	99
Gentofte	521	05:22	98	100	542	05:13	98	99	555	05:13	98	99	534	05:45	98	99
Gladsaxe	602	05:12	97	99	567	05:25	96	99	574	05:37	95	99	584	05:27	99	99
Glostrup	279	04:57	95	99	236	04:50	94	98	252	04:48	96	100	228	05:08	95	98
Gribskov	160	08:59	63	95	196	09:34	61	93	210	10:03	48	94	166	09:44	59	95
Halsnæs	103	11:44	41	82	141	11:47	34	83	111	11:33	50	83	112	11:39	47	83
Helsingør	354	08:04	85	98	412	07:55	86	98	344	08:02	84	97	356	08:10	85	97
Herlev	160	05:43	96	99	207	05:35	95	99	166	05:35	95	99	163	05:41	98	99
Hillerød	408	05:29	95	98	511	05:25	95	99	417	05:27	95	100	496	05:47	96	98
Hvidovre	437	06:39	91	99	502	06:29	92	99	552	06:15	95	99	512	06:26	93	98
Høje-Taastrup	423	05:27	95	98	396	05:42	94	99	391	05:09	96	99	439	05:07	97	100
Hørsholm	100	08:24	77	97	169	08:01	79	98	156	07:49	83	97	146	07:57	84	100
Ishøj	195	07:50	90	98	242	07:45	91	99	204	07:41	94	100	239	07:41	95	99
København	4.789	05:59	93	97	4.621	06:05	93	97	5.056	06:10	92	98	4.913	06:14	92	97
Lyngby-Taarbæk	309	04:49	97	99	352	04:57	96	99	384	05:21	94	99	352	05:33	94	98
Rudersdal	305	08:04	88	97	376	08:12	83	97	398	07:43	87	99	334	07:49	89	98
Rødovre	204	05:56	97	100	229	06:41	93	97	215	06:01	96	99	290	06:08	96	99
Tårnby	365	07:04	88	98	382	06:35	92	99	378	06:50	92	99	369	06:34	95	100
Vallensbæk	117	08:37	84	97	92	08:16	89	98	96	08:28	91	98	91	08:21	93	99
Region Sjælland	**4.420**	**09:12**	**66**	**92**	**4.626**	**09:23**	**63**	**92**	**4.631**	**09:18**	**63**	**92**	**4.647**	**09:27**	**68**	**92**
Faxe	215	10:32	53	87	197	11:50	43	70	206	11:19	43	82	207	11:25	52	86
Greve	245	06:18	95	97	246	06:22	93	98	252	06:18	90	98	283	06:36	92	99
Guldborgsund	341	09:14	65	91	375	09:23	63	93	393	09:24	63	92	378	10:30	58	88
Holbæk	343	10:03	57	91	373	09:49	56	93	325	10:03	56	90	387	10:34	58	88
Kalundborg	278	09:30	60	93	333	09:49	58	92	340	09:34	59	94	279	10:32	59	93
Køge	346	07:20	87	97	314	07:46	82	96	308	07:24	87	97	363	07:59	84	96
Lejre	126	10:01	44	97	132	10:30	44	95	149	10:55	38	95	139	10:50	45	90
Lolland	341	09:15	67	92	325	09:39	62	92	312	09:14	65	93	311	09:46	67	91
Næstved	340	10:49	50	85	353	10:15	56	88	359	10:36	55	82	315	09:52	61	90
Odsherred	218	09:22	59	99	252	09:44	60	95	263	09:38	59	95	284	10:17	61	92
Ringsted	126	10:07	59	87	144	09:46	65	90	150	10:09	60	89	164	09:21	73	91
Roskilde	447	06:36	89	98	423	06:34	89	97	470	06:21	88	99	499	06:39	91	98
Slagelse	487	09:44	67	91	515	09:53	61	92	471	09:59	58	92	451	10:03	67	90
Solrød	41	09:40	66	93	68	08:51	71	99	46	10:18	57	85	86	10:22	64	94
Sorø	172	10:51	39	88	179	10:20	44	91	190	10:43	39	90	160	10:28	58	91
Stevns	156	10:14	63	89	157	10:22	49	90	104	09:51	57	95	105	09:28	70	93
Vordingborg	198	10:34	59	81	240	11:05	50	79	293	10:29	55	79	236	09:45	64	85
Region Syddanmark	**5.802**	**08:21**	**72**	**93**	**6.124**	**08:10**	**74**	**93**	**6.333**	**08:18**	**73**	**93**	**6.163**	**08:29**	**75**	**93**
Assens	195	10:24	54	86	210	09:01	63	96	209	09:04	62	96	215	09:17	70	96
Billund	191	09:28	66	88	184	10:33	60	76	219	09:19	67	91	238	09:45	66	91
Esbjerg	481	07:07	84	96	496	07:03	83	96	534	07:02	82	96	486	07:09	85	97
Fanø	13	07:44	77	100	18	07:48	83	94	15	09:21	87	87	7	06:43	86	100
Fredericia	406	07:16	80	96	418	06:52	82	96	387	07:08	78	97	387	07:07	81	97
Faaborg-Midtfyn	213	12:18	32	71	211	11:00	43	83	268	10:48	46	83	253	10:58	48	81
Haderslev	210	08:53	72	92	267	08:35	74	93	265	08:53	71	91	219	09:04	77	91
Kerteminde	86	09:43	58	87	84	08:17	67	98	87	09:44	57	86	80	09:39	60	86
Kolding	511	07:21	82	96	499	07:19	82	96	555	07:01	84	97	580	06:58	87	96
Langeland	50	11:35	52	76	57	13:06	42	60	64	12:27	42	72	54	12:20	44	76
Middelfart	174	10:50	45	89	194	10:07	55	91	207	09:56	58	93	245	09:59	63	91
Nordfyn	116	09:52	59	85	131	09:54	59	92	121	10:28	55	85	119	10:12	65	88
Nyborg	114	09:01	68	91	95	09:54	68	87	106	09:01	69	94	105	09:32	74	90
Odense	942	05:48	93	99	1.024	05:35	95	99	1.104	06:08	90	99	1.042	06:26	90	98
Svendborg	172	10:34	53	83	157	09:51	62	88	182	10:17	55	82	164	10:17	58	88
Sønderborg	382	08:02	85	94	376	08:17	81	96	383	08:21	80	96	343	08:58	78	94
Tønder	260	08:37	73	96	343	07:51	80	96	291	08:11	79	97	241	08:04	87	98
Varde	213	09:51	55	91	240	09:44	58	90	240	10:24	50	89	228	10:14	52	91
Vejen	200	08:59	65	95	231	09:09	69	94	223	08:16	73	94	289	09:42	64	93
Vejle	570	08:21	72	93	584	08:39	69	92	557	08:41	70	91	582	08:56	68	91

	2012				2013				2014				2015			
	Antal	**Gns.**	**10 min.**	**15 min.**	**Antal**	**Gns.**	**10 min.**	**15 min.**	**Antal**	**Gns.**	**10 min.**	**15 min.**	**Antal**	**Gns.**	**10 min.**	**15 min.**
		mm:ss	*Procent*			*mm:ss*	*Procent*			*mm:ss*	*Procent*			*mm:ss*	*Procent*	
Ærø	…	…	…	…	11	13:48	27	55	19	14:10	21	53	10	12:19	30	70
Aabenraa	303	10:27	52	90	294	10:20	54	90	297	10:58	48	86	276	10:43	63	90
Region Midtjylland	**4.929**	**08:30**	**71**	**92**	**5.541**	**08:43**	**68**	**91**	**5.115**	**08:41**	**69**	**91**	**4.864**	**08:50**	**72**	**92**
Favrskov	146	09:25	60	88	170	09:45	61	90	169	09:15	65	91	141	09:26	68	94
Hedensted	249	10:33	52	88	277	10:25	51	91	261	10:27	51	88	246	10:50	53	90
Herning	274	10:39	52	84	340	10:53	51	84	301	10:19	57	84	321	10:45	56	85
Holstebro	191	09:39	64	87	290	09:22	63	88	222	09:17	68	89	186	09:34	68	90
Horsens	435	07:39	81	95	451	07:42	81	96	396	07:51	75	94	386	07:47	80	96
Ikast-Brande	215	08:08	75	97	248	08:26	74	95	177	08:15	74	93	188	08:29	74	97
Lemvig	60	10:23	52	83	55	12:25	35	71	…	…	…	…	3	14:19	33	67
Norddjurs	128	10:49	52	85	156	10:50	45	84	142	10:57	43	83	171	11:55	46	83
Odder	64	08:02	81	97	50	10:04	50	84	60	09:30	63	90	67	08:54	66	94
Randers	472	05:52	89	98	555	07:02	79	93	525	06:52	79	94	501	06:04	89	98
Ringkøbing-Skjern	250	10:26	53	83	269	10:18	54	87	244	09:50	57	90	210	10:31	58	87
Samsø	19	09:08	58	100	23	08:51	70	91	26	08:45	73	96	15	12:00	40	73
Silkeborg	217	09:05	66	93	253	09:28	63	89	278	09:28	62	91	220	09:38	66	93
Skanderborg	217	09:00	72	94	254	09:17	65	93	229	09:05	69	93	250	09:22	69	96
Skive	133	11:35	50	77	157	11:16	48	78	177	11:13	54	73	144	11:16	53	81
Struer	89	08:27	70	96	74	08:23	65	99	87	08:02	79	99	61	09:23	72	92
Syddjurs	142	10:02	54	89	168	09:39	60	90	163	11:10	45	80	164	11:18	52	85
Viborg	370	09:38	61	87	400	09:13	63	89	420	08:49	66	92	357	08:36	73	92
Aarhus	1.258	07:00	84	96	1.351	07:04	83	97	1.238	07:20	83	96	1.233	07:41	83	95
Region Nordjylland	**2.298**	**09:35**	**62**	**87**	**2.225**	**09:55**	**57**	**86**	**2.499**	**09:27**	**61**	**89**	**2.393**	**09:33**	**65**	**89**
Brønderslev	112	11:51	38	79	142	10:46	41	91	134	10:55	44	81	136	11:38	41	83
Frederikshavn	288	09:08	71	93	315	08:38	73	93	318	08:50	70	93	296	09:24	74	91
Hjørring	210	10:26	58	83	242	10:13	57	85	254	09:27	67	89	210	09:39	68	92
Jammerbugt	164	10:19	55	84	159	10:34	49	86	163	10:30	45	87	185	10:37	52	89
Læsø	8	10:19	38	100	15	12:04	47	80	11	09:14	55	91	11	11:15	55	91
Mariagerfjord	214	10:16	56	89	225	10:20	51	87	220	10:00	57	90	214	10:01	63	88
Morsø	59	11:36	46	78	71	12:26	35	65	77	11:36	39	78	57	11:22	54	74
Rebild	97	12:33	27	71	116	12:36	29	69	122	12:40	30	70	117	13:27	26	74
Thisted	148	11:38	51	74	222	10:34	52	77	211	09:55	55	84	188	09:40	58	88
Vesthimmerland	234	07:50	74	95	221	08:57	65	92	198	09:15	59	91	211	08:42	74	95
Aalborg	764	08:26	71	90	497	09:03	68	90	791	08:19	72	93	768	08:16	76	92

Kilde: ODIN
Udrykningstid: Den tid der går fra alarmcentralen har afgivet alarmen, til køretøjet (se køretøjstype nedenfor) er fremme på skadestedet.
Følgende forudsætninger er benyttet ved opgørelse af statistikken:

- Der er registreret et køretøj på rapporten. Køretøjet er af typen (registreret i ODIN) Autosprøjte, ASP8, ASP16, ASP32, Brand/miljøkøretøj, Brand/redningskøretøj, Brandgruppevogn eller Brandkøretøj. I 2015 er køretøjskategorierne revideret. Det kan være årsagen til mindre forskydninger.
- Kun tiden for det hurtigste køretøj i udrykningen af ovennævnte type indgår
- Udrykningen er "kørsel 1", dvs. udrykning med "blå blink"
- Udrykningstiden skal være større end 1 minut og mindre end eller lig med 30 minutter.
- Kun køretøjer fra godkendte udrykningsrapporter indgår
- Aflyste køretøjer indgår ikke
- Udrykninger, som er registreret som "Andre kommunale opgaver" under opgave "Diverse" i ODIN indgår ikke i opgørelsen.

Antal: Antal viser det samlede antal udrykningsrapporter i kommunen, hvor forudsætningerne ovenfor er opfyldt.
Gns.: Gennemsnitstiden vises i minutter og sekunder og er et gennemsnit af afgangstiderne i rapporterne, der er vist i Antal.
10 og 15 min.: Viser hvor stor en procentdel af tiderne, der ligger under henholdsvis 10 og 15 minutter.

Figur 6: Kumulerede hyppigheder af afgangs- og responstider

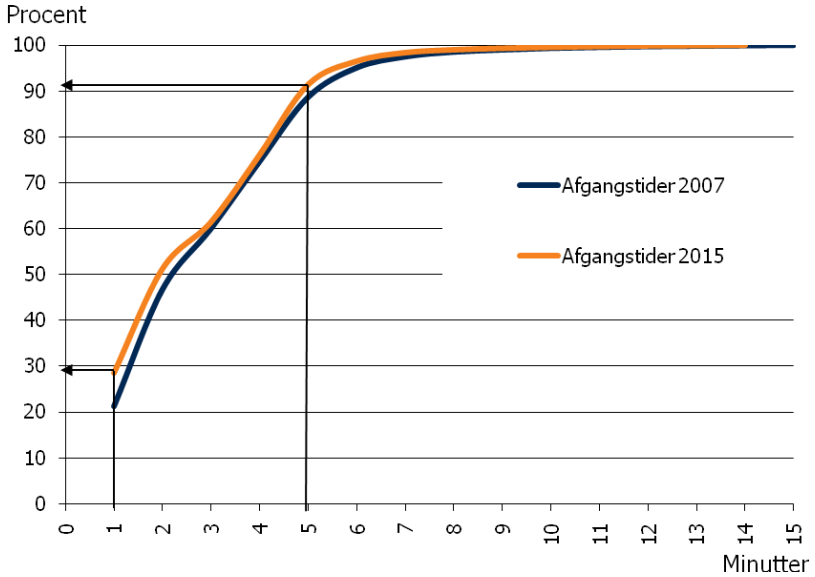

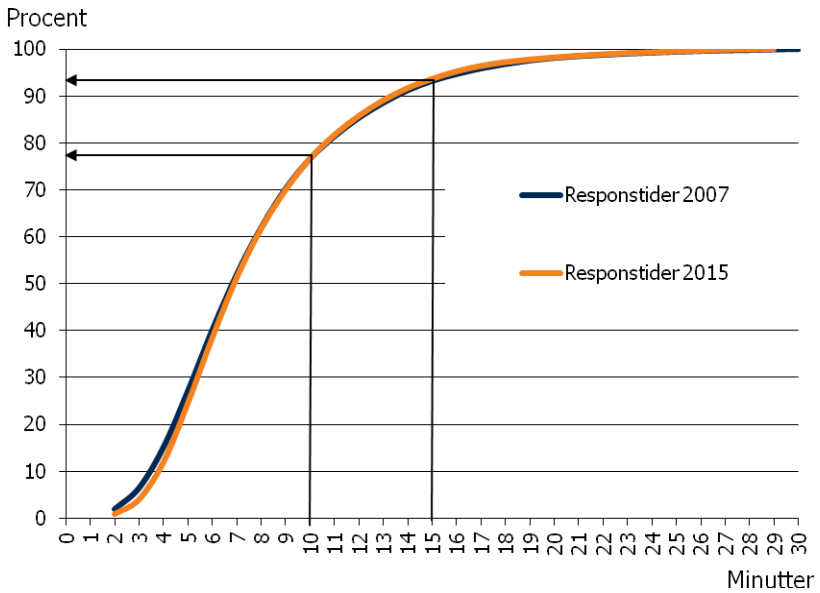

Kilde: ODIN

Det statslige redningsberedskab

Tabel 16: Beredskabsstyrelsens mandtimer og nationale indsatser

	2006	2007	2008	2009	2010	2011	2012	2013	2014	2015
Antal										
Mandtimer i alt	**59.385**	**62.480**	**31.409**	**69.074**	**63.203**	**63.680**	**40.438**	**67.015**	**47.538**	**43.286**
Indsatser i alt	**1.523**	**723**	**461**	**564**	**791**	**640**	**435**	**790**	**555**	**565**

Kilde: ODIN

Tabel 17: Beredskabsstyrelsens nationale hovedopgaver

	2015
Antal	
Hovedopgaver i alt	**802**
Brand	218
CBRNE	116
Redning	204
Særlige	264

Kilde: ODIN
IV Assistance, øvelse, ændret beredskabsniveau og Internationalt Beredskab indgår ikke i tabellen.

Tabel 18: Beredskabsstyrelsens nationale opgaver

	2015
Antal	
Opgaver i alt	**802**
Afspærring og sikring af skadessted	22
Afstivning	14
Belysning	50
Brandslukning	72
Brandvagt med/uden køretøj	9
Eftersøgning	23
Facilitetsetablering	45
Forsyning af nødstrøm eller drikkevand	6
Fyldning af trykluftsflasker	45
Gasrensning	5
Gerningsstedsundersøgelse og bevissikring	51
Inddæmning (sandsække mv.)	31
Indkvartering og forplejning	9
Kemisk analyse, måling, prøvetagning og sporing	53
Kommunikationsstøtte	5
Ledelsesstøtte	26
Lænsning	87
Løfteopgave/bjærgning	11
Opsamling af stof	15
Opsamling (andet)	5
Redning af personer og dyr	9
Rensning og/eller dekontamindering	4
Rydning	49
Rådgivning (akut)	23
Standby ved anden brandstation, sikkerhedslanding fly mv.	19
Udlægning af slanger	6
Vandforsyning	32
Andre opgaver	76

Kilde: ODIN
IV Assistance, øvelse, ændret beredskabsniveau og Internationalt Beredskab indgår ikke i tabellen.

Figur 7: Beredskabsstyrelsens nationale indsatser og mandtimeforbrug

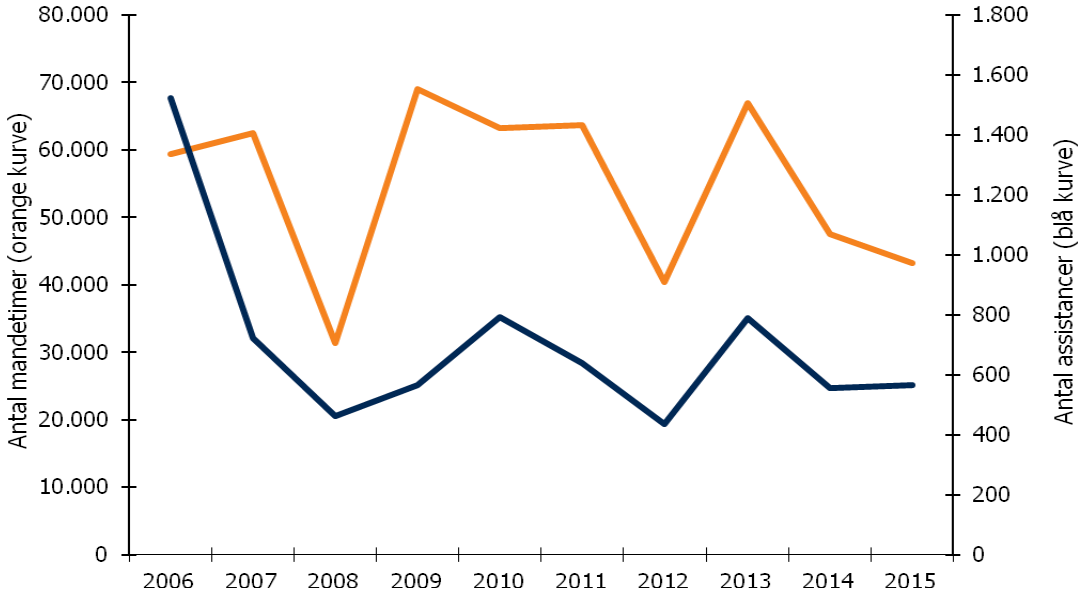

Kilde: ODIN

Tabel 19: Henvendelser til Beredskabsstyrelsens Kemiske Beredskab (nationale)

	2006	2007	2008	2009	2010	2011	2012	2013	2014	2015
Antal										
Henvendelser i alt	**356**	**395**	**365**	**385**	**500**	**464**	**426**	**507**	**417**	**407**
Heraf assistancer på skades- eller gerningssted	10	18	9	40	16	33	23	21	25	28
Miljøuheld (akutte uheld med farlige stoffer)	**120**	**144**	**139**	**137**	**235**	**206**	**214**	**214**	**179**	**185**
Brand/eksplosion	18	21	12	18	35	38	32	33	29	28
Kemikalieuheld	49	55	63	59	75	69	74	75	80	64
Kontrol	7	2	-	5	5	9	1	3	2	8
Personskade	14	12	5	6	9	16	14	27	11	6
Trussel	31	54	56	47	104	67	93	76	56	77
Uoplyst	1	0	3	2	7	7	-	-	1	2
Øvrige henvendelser	**236**	**251**	**226**	**248**	**265**	**258**	**212**	**293**	**238**	**222**

Kilde: ODIN og Beredskabsstyrelsen, Kemisk Beredskab
"Henvendelser i alt": Alle henvendelser til Kemisk Beredskab undtagen henvendelser i forbindelse med øvelser.
"Miljøuheld (akutte uheld med farlige stoffer)" er uheld, hvor indsatslederen har brug for rådgivning på skadestedet (brandvæsen, politi el. anden myndighed)
"Kontrol" er henvendelser i forbindelse med andre myndigheders kontrol af virksomheder.
"Trussel" er akut henvendelse om truende uheld.
"Øvrige henvendelser" til Kemisk Beredskab omfatter primært forebyggelse og efterforskning.
Bemærk: Assistancer på skades- eller gerningssteder er også talt med i tabel 18 og 19. I sidste års statistik var de ikke medtaget i denne tabel, hvilket betyder, at tallene for alle tidligere år er større i dette års statistik.

Tabel 20: Beredskabsstyrelsens internationale opgaver afsluttet i 2015

	Central Afrikan-ske Republik	Nepal	Kosovo	Malawi	Myanmar	Sierra Leone	Ukraine	Ungarn	Slovenien	I alt
Antal										
Opgaver i alt	**6**	**10**	**2**	**1**	**1**	**10**	**1**	**1**	**1**	**33**
Jordskælv	-	**10**	-	-	-	-	-	-	-	**10**
Logistik	-	2	-	-	-	-	-	-	-	2
Facilitetsetablering	-	1	-	-	-	-	-	-	-	1
Ekspertudsendelse	-	2	-	-	-	-	-	-	-	2
Indkvartering og forplejning	-	1	-	-	-	-	-	-	-	1
Ledelsesstøtte	-	1	-	-	-	-	-	-	-	1
Kommunikationsstøtte	-	2	-	-	-	-	-	-	-	2
Vandrensning	-	1	-	-	-	-	-	-	-	1
Epidemi/Ebola	-	-	-	-	-	**10**	-	-	-	**10**
Vandrensning	-	-	-	-	-	1	-	-	-	1
Kirurgi og almen medicin	-	-	-	-	-	1	-	-	-	1
Indkvartering og forplejning	-	-	-	-	-	1	-	-	-	1
Kommunikationsstøtte	-	-	-	-	-	2	-	-	-	2
Facilitetsetablering	-	-	-	-	-	2	-	-	-	2
Ledelsesstøtte	-	-	-	-	-	1	-	-	-	1
Logistikstøtte	-	-	-	-	-	2	-	-	-	2
Konflikt/flygtninge	**6**	-	-	-	-	-	**1**	**1**	**1**	**9**
Vandrensning	1	-	-	-	-	-	-	-	-	1
Ekspertudsendelse	1	-	-	-	-	-	-	-	-	1
Indkvartering og forplejning	1	-	-	-	-	-	-	-	-	1
Facilitetsetablering	1	-	-	-	-	-	-	-	-	1
Kommunikationsstøtte	1	-	-	-	-	-	-	-	-	1
Logistikstøtte	1	-	-	-	-	-	1	1	1	4
Brandberedskab	-	-	**2**	-	-	-	-	-	-	**2**
Facilitetsetablering	-	-	1	-	-	-	-	-	-	1
Logistik	-	-	1	-	-	-	-	-	-	1
Oversvømmelse	-	-	-	**1**	**1**	-	-	-	-	**2**
Kommunikationsstøtte	-	-	-	1	-	-	-	-	-	1
Ekspertudsendelses	-	-	-	-	1	-	-	-	-	1

Kilde: ODIN og Beredskabsstyrelsen, Internationalt Beredskab
Ved årsskiftet 2015/2016 havde Beredskabsstyrelsen 1 igangværende indsats i Sydsudan.
Opgaver dækker over 13 internationale indsatser.

Dødsbrande og omkomne ved brand

Tabel 21: Dødsbrande

	2006	2007	2008	2009	2010	2011	2012	2013	2014	2015
Antal										
Dødsbrande	**69**	**71**	**90**	**69**	**72**	**60**	**65**	**68**	**80**	**64**
Boliger	**68**	**63**	**83**	**59**	**64**	**55**	**58**	**62**	**76**	**64**
Etagebolig	24	29	31	25	23	21	23	26	25	21
Enfamiliehus	20	22	38	24	19	20	18	24	28	21
Pleje- og ældrebolig	13	9	11	9	14	11	10	9	18	14
Andet	11	3	3	1	8	3	7	3	5	8
Ikke-boliger	**1**	**8**	**7**	**10**	**8**	**5**	**7**	**6**	**4**	**-**
Transportmidler	1	2	1	3	3	3	4	1	1	-
Andet	-	6	6	7	5	2	3	5	3	-
Brandårsag	**69**	**71**	**90**	**69**	**72**	**60**	**65**	**68**	**80**	**64**
Uforsigtighed ved tobaksrygning	28	28	40	27	35	29	25	32	45	39
Etagebolig	14	14	17	12	12	11	10	17	13	13
Enfamiliehus	3	8	11	7	9	10	6	8	15	10
Pleje- og ældrebolig	11	6	8	7	10	7	4	5	15	13
Boliger - Andet	-	-	4	1	4	1	5	2	2	3
Uforsigtighed ved madlavning	10	5	10	4	4	7	4	4	2	4
Uforsigtighed VBA stearinlys	3	4	5	2	-	5	5	3	1	4
Uforsigtighed VBA stearinlys på jule-træ/dekoration	1	1	1	1	-	-	-	-	1	-
forsigtighed/fejl ved elektricitet	6	9	10	4	8	5	5	5	7	3
Uforsigtighed VBA fyringsanlæg	..	..	..	..	..	..	..	6	1	1
Påsat/selvmord	2	5	3	3	5	3	10	6	6	2
Andet	5	5	6	5	7	9	10	3	3	4
Ukendt/Uoplyst	14	14	15	23	13	2	6	9	14	7
Dødsbrande pr. 100.000 indb.	**1,3**	**1,3**	**1,6**	**1,2**	**1,3**	**1,1**	**1,2**	**1,2**	**1,4**	**1.1**

Kilde: Beredskabsstyrelsen
Dødsbrand: En brand, hvor én eller flere personer omkommer som følge af branden.
VBA: Ved brug af

Tabel 22: Omkomne ved brand

	2006	2007	2008	2009	2010	2011	2012	2013	2014	2015
Antal										
Omkomne ved brand	**69**	**71**	**91**	**71**	**74**	**64**	**66**	**70**	**83**	**68**
Mænd	41	38	59	43	39	33	45	44	57	46
Kvinder	28	33	32	28	35	31	21	26	26	22
0-14 år	**2**	**-**	**2**	**2**	**1**	**-**	**-**	**2**	**-**	**4**
Drenge	-	-	2	1	1	-	-	2	-	3
Piger	2	-	-	1	-	-	-	-	-	1
15-29 år	**3**	**4**	**3**	**-**	**5**	**7**	**3**	**2**	**3**	**1**
Mænd	2	4	2	-	5	6	2	1	2	1
Kvinder	1	-	1	-	-	1	1	1	1	-
30-49 år	**16**	**11**	**16**	**11**	**11**	**7**	**11**	**6**	**13**	**9**
Mænd	12	7	12	11	7	4	11	6	12	9
Kvinder	4	4	4	-	4	3	-	-	1	-
50-66 år	**23**	**24**	**32**	**25**	**22**	**19**	**27**	**24**	**22**	**14**
Mænd	15	15	23	14	13	11	16	16	17	8
Kvinder	8	9	9	11	9	8	11	8	5	6
67-79 år	**13**	**18**	**21**	**19**	**18**	**15**	**14**	**19**	**23**	**26**
Mænd	5	9	14	11	4	6	12	14	13	18
Kvinder	8	9	7	8	14	9	2	5	10	8
80-89 år	**8**	**11**	**11**	**9**	**13**	**14**	**9**	**9**	**16**	**10**
Mænd	5	2	3	3	7	5	3	2	7	5
Kvinder	3	9	8	6	6	9	6	7	9	5
90 år +	**4**	**3**	**6**	**5**	**4**	**2**	**2**	**8**	**6**	**4**
Mænd	2	1	3	3	2	1	1	3	6	2
Kvinder	2	2	3	2	2	1	1	5	0	2
Omkomne pr. 100.000 indb.	**1,3**	**1,3**	**1,7**	**1,3**	**1,3**	**1,1**	**1,2**	**1,2**	**1,5**	**1.1**

Kilde: Beredskabsstyrelsen.
Omkommen ved brand: En person, der omkommer som følge af brandpåvirkning under branden eller inden for 30 dage efter branden. Dødsårsagen vil typisk være røgforgiftning eller forbrænding.

Tabel 23: Antal omkomne pr. dødsbrand

	2006	2007	2008	2009	2010	2011	2012	2013	2014	2015
Antal										
Omkomne i alt	**69**	**71**	**91**	**71**	**74**	**64**	**66**	**70**	**83**	**68**
Omkomne pr. dødsbrand										
1 person	69	71	89	67	70	58	64	66	77	63
2 personer	-	-	1	2	2	-	1	2	3	-
3 personer	-	-	-	-	-	2	-	-	-	-
4 personer	-	-	-	-	-	-	-	-	-	-
5 personer	-	-	-	-	-	-	-	-	-	1

Kilde: Beredskabsstyrelsen

Figur 8: Relativ risiko for at omkomme ved brand fordelt på alder og køn

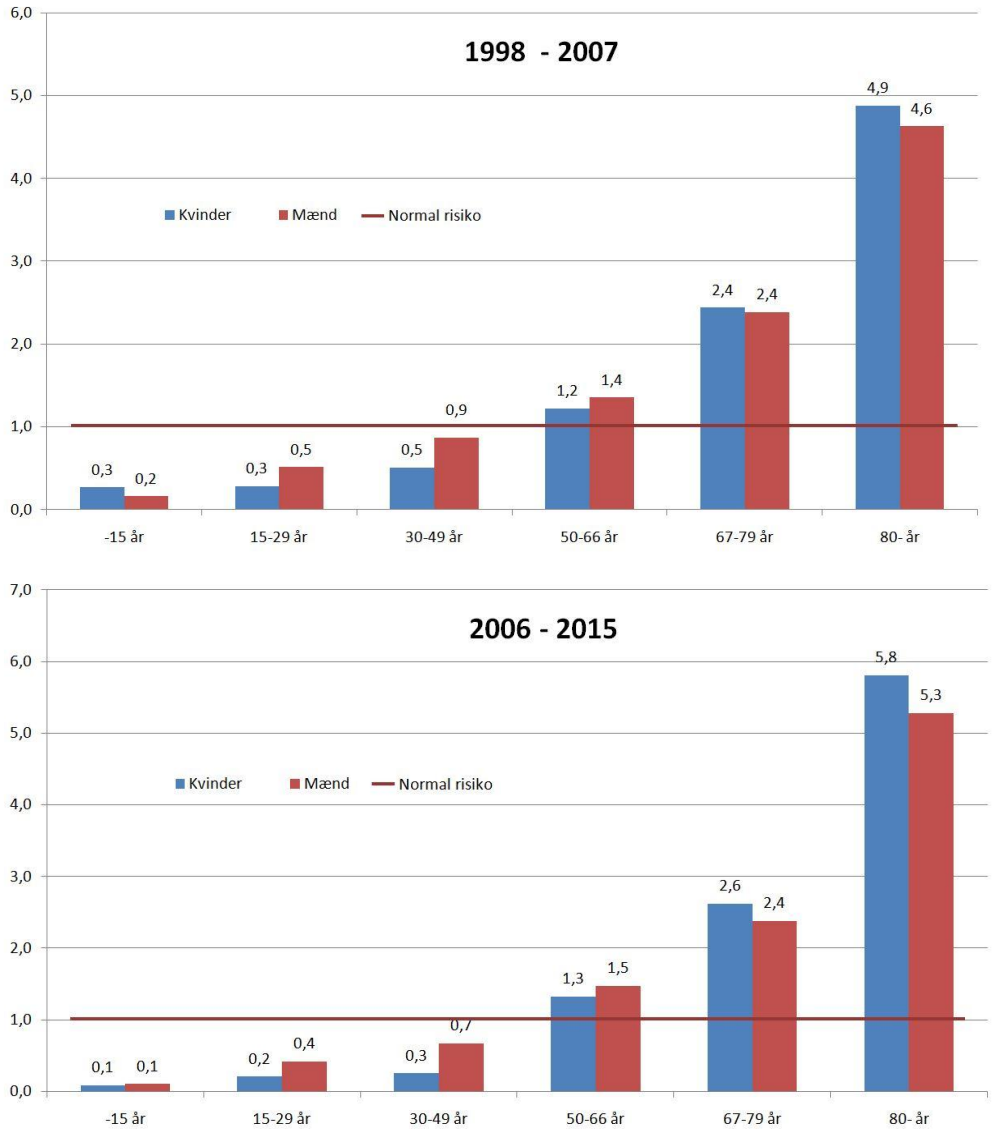

Kilde: Beredskabsstyrelsen, Dansk Brand- og sikringsteknisk Institut og Danmarks Statistik – statistikbanken.dk
For hvert køn og hver alderskategori er andelen af omkomne ved brand sat i forhold til antallet af personer i den pågældende befolkningsgruppe. På grund af det relativt lille antal observationer i hver kategori er den relative risiko opgjort i tiårs perioder.

Tabel 24: Omkomne ved brand fordelt på kommune

	2007	2008	2009	2010	2011	2012	2013	2014	2015	2007	2015
Antal										*Pr. 100.000 indb.*	
Hele landet	**71**	**91**	**71**	**74**	**64**	**66**	**70**	**83**	**68**	**1,3**	**1,3**
Region Hovedstaden	**20**	**30**	**22**	**30**	**15**	**17**	**22**	**29**	**22**	**1,2**	**1,6**
Albertslund	-	-	-	-	1	1	1	-	-	-	-
Allerød	1	-	-	1	-	-	-	-	-	4,3	-
Ballerup	-	1	2	-	1	1	3	1	1	-	2,1
Bornholm	1	1	-	2	1	-	1	4	1	2,3	2,5
Brøndby	-	-	-	-	-	-	-	4	-	-	-
Dragør	-	-	-	-	-	-	-	-	-	-	-
Egedal	-	-	-	-	-	-	1	-	1	-	2,4
Fredensborg	-	-	2	1	-	-	-	-	-	-	-
Frederiksberg	1	-	1	2	3	1	1	2	3	1,1	1,9
Frederikssund	-	-	-	1	-	1	1	1	2	-	4,5
Furesø	-	-	1	-	-	-	-	1	-	-	-
Gentofte	2	1	-	2	1	1	-	-	2	2,9	2,7
Gladsaxe	-	3	3	2	-	1	3	1	1	-	1,5
Glostrup	-	-	-	-	-	-	-	-	-	-	-
Gribskov	-	2	-	1	-	-	2	1	-	-	-
Halsnæs	-	2	-	-	-	-	-	-	-	-	-
Helsingør	-	2	-	1	-	1	-	-	-	-	-
Herlev	1	-	1	-	1	-	1	1	-	3,8	-
Hillerød	-	1	-	-	1	-	-	-	-	-	-
Hvidovre	-	2	-	-	-	-	-	-	-	-	-
Høje-Taastrup	-	1	3	2	-	1	-	-	-	-	-
Hørsholm	-	1	-	1	-	-	-	-	-	-	-
Ishøj	1	1	-	-	-	1	1	-	-	4,8	-
København	12	5	8	12	5	4	6	10	11	2,4	1,9
Lyngby-Taarbæk	-	1	-	1	-	-	-	1	-	-	-
Rudersdal	-	3	-	1	-	1	1	1	-	-	-
Rødovre	-	-	-	-	1	-	-	-	-	-	-
Tårnby	1	3	-	-	-	3	-	-	-	2,5	-
Vallensbæk	-	-	1	-	-	-	-	1	-	-	-
Region Sjælland	**15**	**11**	**14**	**8**	**6**	**18**	**12**	**15**	**15**	**1,8**	**1,3**
Faxe	-	-	-	-	-	2	-	-	-	-	-
Greve	1	-	-	-	-	1	1	-	-	2,1	-
Guldborgsund	4	2	2	1	1	4	-	-	1	6,3	1,6
Holbæk	2	-	1	-	1	1	-	-	-	2,9	-
Kalundborg	1	1	1	-	1	-	-	-	1	2,0	2,1
Køge	1	-	-	1	-	1	1	1	3	1,8	5,1
Lejre	-	-	-	-	-	2	-	-	-	-	-
Lolland	-	1	4	1	-	1	1	3	5	-	2,3
Næstved	2	-	2	3	-	3	3	4	1	2,5	1,2
Odsherred	-	-	-	-	1	-	3	1	1	-	3,1
Ringsted	-	-	2	-	-	-	-	2	1	-	3,1
Roskilde	1	2	-	-	-	2	-	1	-	1,2	-
Slagelse	-	2	-	1	-	1	2	1	1	-	1,3
Solrød	-	-	1	-	-	-	-	-	-	-	-
Sorø	1	-	-	-	-	-	-	1	-	3,4	-
Stevns	-	2	-	1	1	-	1	1	-	-	-
Vordingborg	2	1	1	-	1	-	-	-	1	4,3	2,2
Region Syddanmark	**17**	**20**	**16**	**14**	**16**	**15**	**14**	**19**	**15**	**1,4**	**1,2**
Assens	1	2	1	1	1	-	-	1	-	2,4	-
Billund	-	-	-	1	2	2	-	1	1	-	-
Esbjerg	-	2	1	2	2	-	1	1	-	-	-
Fanø	-	-	-	-	-	-	-	-	-	-	-
Fredericia	3	4	2	2	-	1	1	1	-	6,1	-
Faaborg-Midtfyn	-	-	-	-	-	-	2	3	-	-	-
Haderslev	1	1	1	-	1	-	-	1	-	1,8	-
Kerteminde	-	1	-	-	-	-	-	-	-	-	-
Kolding	2	-	-	1	-	3	1	1	2	2,3	2,2
Langeland	-	-	2	-	-	2	-	-	-	-	-
Middelfart	-	1	2	-	-	1	-	-	2	-	5,3
Nordfyn	-	1	1	-	-	-	-	-	-	-	-
Nyborg	1	-	-	1	2	-	-	-	1	3,2	3,2
Odense	4	3	2	-	3	3	2	1	4	2,1	2,0
Svendborg	2	1		-		2	2	1	1	3,4	1,7
Sønderborg	1	1	1	-	1	-	-	-	1	1,3	1,3
Tønder	-	1	-	3	2	-	-	2	1	-	2,6
Varde	1	-	-	-	-	1	-	2	-	2,0	-
Vejen	1	-	-	1	1	-	-	-	1	2,4	2,3
Vejle	-	1	-	2	-	-	3	1	1	-	0,9

	2007	2008	2009	2010	2011	2012	2013	2014	2015	2007	2015
Antal										*Pr. 100.000 indb.*	
Ærø	-	-	-	-	-	-	-	1	-	-	-
Aabenraa	-	1	3	-	1	-	2	2	-	-	-
Region Midtjylland	**13**	**22**	**14**	**9**	**13**	**10**	**13**	**16**	**7**	**1,1**	**0,5**
Favrskov	1	1	1	-	1	1	1	-	-	2,2	-
Hedensted	-	-	-	-	-	-	1	1	1	-	2,2
Herning	1	2	1	-	-	-	1	-	-	1,2	-
Holstebro	3	-	-	-	-	-	3	-	2	5,3	3,5
Horsens	1	1	-	-	-	-	-	-	-	1,2	-
Ikast-Brande	-	2	1	-	-	1	-	1	-	-	-
Lemvig	1	-	-	-	-	-	-	-	-	4,5	-
Norddjurs	-	1	-	-	1	-	-	1	1	-	2,6
Odder	-	-	-	1	-	-	-	-	-	-	-
Randers	3	3	-	1	2	-	1	1	2	3,2	2,1
Ringkøbing-Skjern	-	-	3	-	-	1	-	1	1	-	1,8
Samsø	-	1	-	-	-	-	1	-	-	-	-
Silkeborg	-	1	1	1	-	1	1	2	-	-	-
Skanderborg	1	-	2	1	-	1	-	-	-	1,8	-
Skive	-	-	-	-	-	2	-	-	-	-	-
Struer	-	3	1	-	-	-	-	-	-	-	-
Syddjurs	-		1	1	2	-	1	2	-	-	-
Viborg	-	3	1	1	5	-	2	-	-	-	-
Aarhus	2	4	2	3	2	3	1	7	-	0,7	-
Region Nordjylland	**5**	**7**	**5**	**6**	**9**	**4**	**9**	**4**	**9**	**0,9**	**1,5**
Brønderslev	1	-	-	-	-	1	-	-	2	2,8	5,6
Frederikshavn	1	2	2	-	1	1	1	-	-	1,6	-
Hjørring	-	-	-	-	1	-	2	2	-	-	-
Jammerbugt	-	-	-	-	1	-	-	-	-	-	-
Læsø	-	-	-	-	-	-	-	-	-	-	-
Mariagerfjord	2	-	-	-	-	-	-	-	-	4,7	-
Morsø	-	1	1	1	1	-	3	-	1	-	4,8
Rebild	-	1	-	-	-	-	-	-	1	-	3,5
Thisted	-	-	-	3	1	-	-	1	1	-	2,3
Vesthimmerland	-	-	-	1	2	-	2	-	1	-	2,7
Aalborg	1	3	2	1	2	2	1	1	3	0,5	1,5
Uoplyst	**1**	**1**	**-**	**7**	**5**	**2**	**-**	**-**	**-**	**•**	**•**

Kilde: Beredskabsstyrelsen